

KOMMUNEDELPLAN FOR HORTEN SENTRUM

DEL 2

BYSTRATEGI FOR HORTEN SENTRUM

MED FOKUS PÅ BYENS ROM & LIV
2014



KLIENT



HORTEN KOMMUNE

Horten kommune
Apotekergaten 12
Pb. 10 3191 Horten

Prosjekt ledere:
Hilde Hanson, Sivilarkitekt, Horten Kommune

KONSULTER



Prosjekt ansvarlig:
Ewa Westermark, Partner, Arkitekt

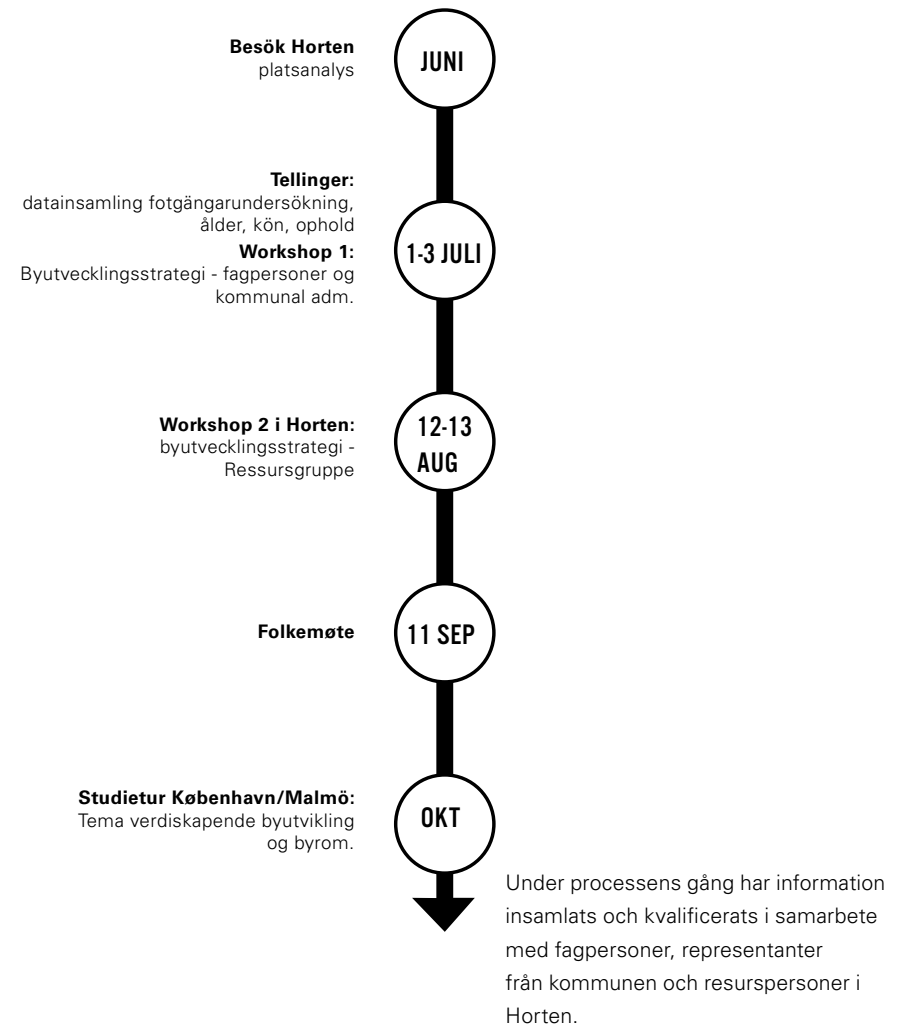
Prosjekt Arkitekt:
Nina Otrén, Arkitekt MSA



Birgitte Adal, Landskapsarkitekt

Asplan Viak AS
Kjelleveien 21
Postboks 87
3101 Tønsberg

PROCESS



INDHOLDSFORTEGNELSE

BYSTRATEGI FÖR HORTEN SENTRUM HAR
SOM MÅL ATT SKAPA BYROM SOM ER:

LEVENDE
TRYGGA
ATTRAKTIVA
UPPLEVELSERIKA
HÄLSOSAMMA
INKLUDERANDE

INTRODUKTION

Forord	5
Utgångspunkter för arbetet	6
Metod & process	8

ANALYS

12-31

Horten har unika styrkor - men är svårt att nå	12
Den tätaste byen med plats för mycket mer	14
Nära till allt - men med stora mentala avstånd	16
Koncentrerade fotgängarflöden - men med få alternativ	18
Ett blått, ett grönt och ett grått Horten	20
Alla är i sentrum - men alla är inte synliga	22
En eventby	24
Det kostar att sitta i Horten	26
Stora rom som gör människorna små	28
Karaktärsstarka platser - men med lite att göra	30

BYRUMS STRATEGI

34-43

Den närmaste byen - Strategier för hortens byrom	34
Mer av Horten i Horten!	36
Tillgängliga härligheter!	38
En lystfylld & lekende by!	40
För alla av alla!	42

IMPLEMENTERING

46-71

Den närmaste byen - byrommens roll och karaktär	46
Storgatan - Bystråket	48
Apotekergatan - Den varierade upplevelsen	52
Torget - Hela Hortens showroom	56
Kulturkvartal 37 - Konstant temporärt	60
Kuststi - Folket till vattnet	64
Lystlunden - Byens gröna hjärta	68

HANDLINGSPLAN

72-75

Process & prioriteringar	72
Tänk långsiktigt men starta nu!	74



FORORD

Skal Horten møte statlige forventninger til en bærekraftig byutvikling innebærer det blant annet å bosette flere mennesker i sentrum. Et godt bomiljø i byen er nært knyttet sammen med innhold og kvalitet på byrommene. I økende grad må byens rom og parker også fungere som lek - og rekreasjonsareal for de som bor i sentrum. Det vil være positivt fordi det samtidig bidrar til mer byliv. Gjeldende kommunedelplan for Horten sentrum peker på et behov for oppgradering av byens rom. Det samme framkommer i "Drømmen om Horten". I arbeidet med ny sentrumsplan har vi derfor vektlagt fokus på byrom. Et velfungerende sentrum vil gi et mer levende sentrum. Byen er for mennesker og må planlegges for mennesker. Byrom med riktig skala, innhold og kvalitet vil bidra til å forsterke Hortens omdømme som en attraktiv by å besøke, flytte til og bo i.

Sjelden har det vært flere arrangement i Horten enn sommeren 2014. Horten er en eventby som det snakkes om! Det er dugnadsånd og et ekte engasjement for byen. Spesielt positivt er det at flere yngre tar initiativ. Horten sentrum skal også være en arena for arrangementer og aktivitet. Det skal strategien "Horten - av alle, for alle!" bidra til å forsterke.

Mye har skjedd i sentrum de siste årene. Apotekergata er opparbeidet, vi har bygget flere boliger og fått mer handelsareal i byen. Det pågår flere kryssende planarbeider samtidig som denne bystrategien ferdigstilles. Kommuneplanens samfunns- og arealdel, strategisk kulturplan, vitalisering av Lystlunden og Kulturkvartalet 37 for å nevne noen. I tillegg foreligger vedtatte planer for Indre havneby, Gjesteavna og lokalisering av ny videregående skole. Tiltak som vil koble sentrum mer sammen med sjøen og Karljohansvern. I arbeidet med bystrategien har vi forsøkt å sammenfatte de mange ulike initiativ, prosesser og innspill til en samlende rapport.

Med utgangspunkt i bylivsanalyser, innspill og Hortens identitet, gir denne strategien retning til byutviklingen og foreslår hvordan byrommene kan formes i tråd med visjonen om en mer levende by. Byrom og gater skal invitere til handel, opphold og rekreasjon. Vi må samle byen, ikke spre den utover. Det vil gi de best forutsetninger for økt byliv i en småby som Horten.

Horten har et unikt miljø innen maritim virksomhet og høyteknologi. Vi har vikinghistorie, Campus Vestfold, Munch og nasjonalt fotomuseum og mye mer som i større grad kan brukes aktivt og synliggjøres for å gi utviklingen av byen identitet og tilhørighet. "Mer av Horten i Horten sentrum!" er en strategi som skal bidra til en utvikling med særpreg.

Skal vi lykkes med gjennomføring må Horten kommune holde stø kurs mot felles mål og prioritere utvikling av byen over tid. Bystrategien skal være retningsgivende for framtidige tiltak i sentrum for å nå målet om en mer levende og velfungerende by for mennesker.

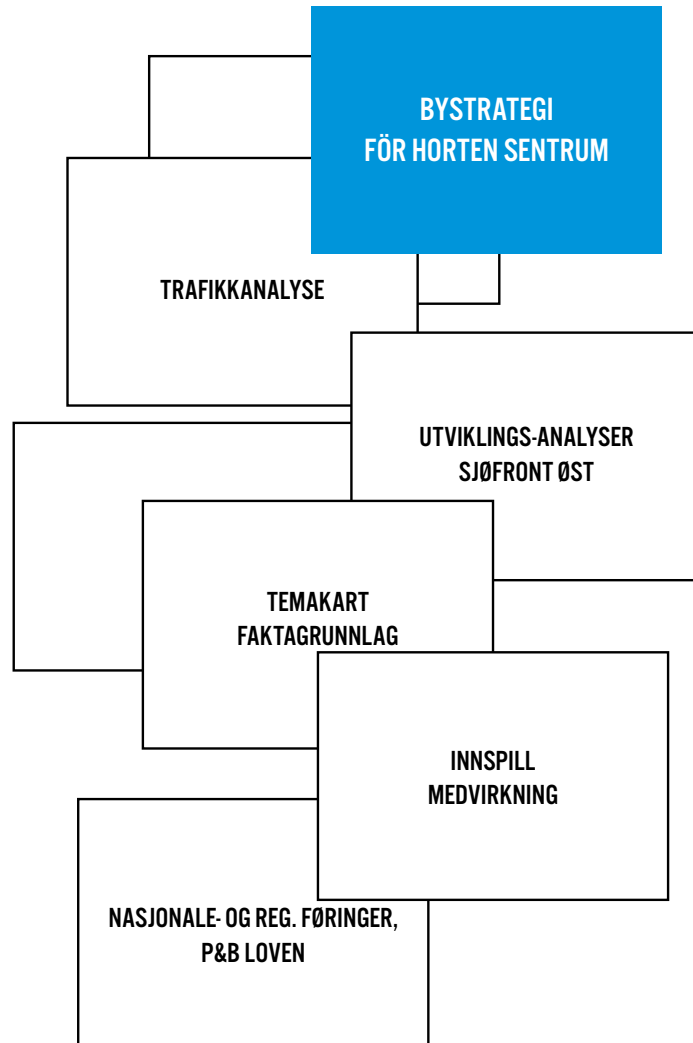
Kommunen følger opp "Drømmen om Horten" ved å jobbe sammen med næringslivet for å etablere et samarbeidsselskap. Selskapet skal være en felles ressurs for blant annet å markedsføringsaktiviteter og arrangementer i Horten. Det nye samarbeidsselskapet kan bli en viktig aktør i utviklingen av byen framover. Gehl Arcitects fra København har vært fagansvarlig for bystrategien med assistanse fra Asplan Viak, Tønsberg. Styringsgruppa har bestått av administrasjonssjefens ledergruppe og arbeidet har vært ledet av Kommunalområdet kultur og samfunn ved Enhet for kommuneutvikling.

10. oktober 2014

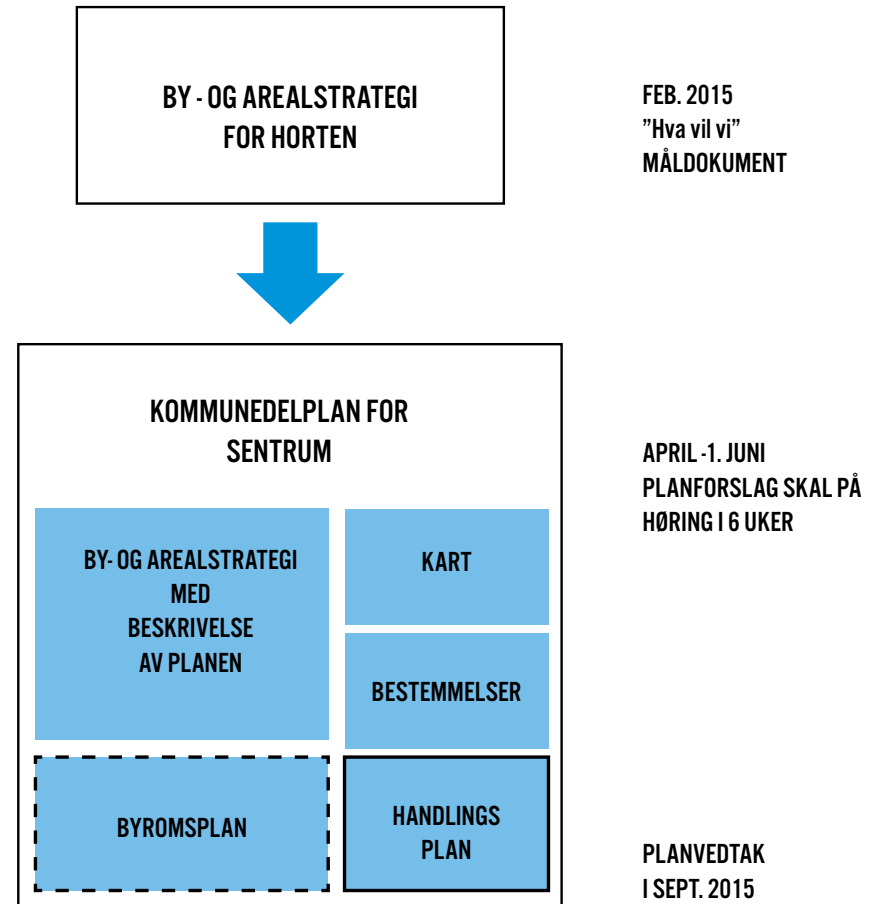
Ragnar Sundklakk
Administrasjonssjef, Horten kommune

UTGÅNGSPUNKTER FÖR ARBETET

FAGLIGE UTREDNINGER



POLITISK BEHANDLING



BAKGRUNSDOKUMENT

PLANPROGRAM

KOMMUNEPLAN FOR HORTEN KOMMUNE OG KOMMUNEDELPLAN FOR HORTEN SENTRUM 2015-2027 - NOVEMBER 2013

Planprogrammet beskriver hovedproblemstillinger, prosesser og framdrift.



REVITALISERING AV LYSTLUNDEN

LYS LEKEN, LIVLIG OG LOKKENDE
VEDTATT 07.04.2014

Kommunalt tverrfaglig prosjekt som har sprunget ut fra Drømmen om Horten og folks engasjement. Kommunens frivillighetssentral sikrer og organiserer dugnadslust i parken. Parken oppgraderes over en fireårs periode. Opprustning av svanedammen og etablert første trinn av ny moderne lekeplass er gjennomført. Skjøtpeisplan og videre programmering følger høsten 2014



REGIONAL PLAN FOR
BÆREKRAFTIG AREALPOLITIKK,
VESTFOLD FYLKESKOMMUNE -
APRIL 2013

By- og tettstedutvikling må baseres på kvalitetskrav som fremmer gode bo- og bymiljø. Alle prosjektert i by er byutvikling. Fortetting og høy areal- utnyttelse krever overordnet planlegging for å skape sammenhengede og riktig variasjon i volum og tetthet. Det må utarbeides grøntstrukturplan som omfatter blå, grå og grønne arealer samt både eksisterende og behov for nye arealer og strukturer.




GJELDENE KOMMUNEPLAN FOR HORTEN SENTRUM

VEDTATT 18.06.14
Planbeskrivelse og
konsekvensutredning.

*Plandokumentet som har ligget til grunn for byutvikling siden 2007
Gjeldende sentrumsplan inneholder mye fakta og informasjon som fortsatt er aktuell kunnskap for denne utredningen.*

*illustration fra "Innspill til en bydiskusjon"
Asplan Viak 2007
Rapport*



MEDVIRKNING



DRØMMEN OM HORTEN - 2013

Innsiktsstudie (gruppesamtaler / intervjuer med ulike målgrupper) som gir innblikk i hva folk flest mener om Horten.

Hva Horten er: - Naturen og turmuligheter - Interessante kultur og fritidstilbud for barn og voksne - Attraktive arbeidsplasser

Savner: - Et hyggelig og levende bysentrum - Interessant kultur og fritidstilbud for ungdom - Transporttilbud uten bil

Ønskeliste: - Fra ord til handling - Småby med sjarm og særpreg - For innflyttere og innfødte - Fokus på hortens håpefulle studenter og ungdom



PLANSMIE 3-4 APRIL 2014

Politisk og faglig møte for inspirasjon, kunnskap og innspill til alle kommuneplanene.

Foredrag og verksteder knyttet til relevante tema i planarbeidet. Alle innspill er bearbeidet og trukket med inn i prosessen med denne bystrategien.

METOD & PROCESS

LIV

AKTIVITETER, BRUGERE, GÅNG, CYKEL, TRAFIK



ROM

GATEROM, MÖTESPLATSER, GRÖNA & BLÅ ROM, BYROMSINVENTAR



HUS

FUNKTIONER, BEBYGGELSE, STUEETAGER



METOD: LIV - ROM - HUS

Analysen och bytvecklingsstrategierna tar utgångspunkt i Gehl Architects metodik "LIV-ROM-HUS" som går ut på att tänka bytveckling med människan i centrum.

Utgångspunkten för våra strategier och designförslag är framförallt det liv som existerar och som önskas inviteras till. Livet skapar förutsättningar för att formulera strategier, visioner och en programmering av möjliga aktiviteter i byns rom.

Nästa steg är analysen av och utvecklandet av ett nätverk av byrom - deras skala, form och klimatförhållande - som skall säkra ramen och förutsättningar för det önskade bylivet.

Till sist studeras och föreslås vilka funktioner och byggnader som kan bidra till de önskade byrum, med särskilt fokus på hur bebyggelsen interagerar med byrommene och dess täthet och skala.

från *EFFEKTIVA SEPARATA SYSTEM*



till *HELHETSTÅNKANDE SAMARBETE OCH ANSVAR PÅ TVÄRS*



HELHETSSYN PÅ PLANERING

Planeringen av våra städer sker i hög grad inom separata områden, som trafik, gator, hus och grönsstruktur. Men byen upplevs aldrig i dess olika beståndsdelar utan som en helhet. Detta kräver en holistisk planering och samarbete mellan olika förvaltningar och mellan det offentliga och privata, för att byns olika delar samverkar och skapar en helhetlig och attraktiv bymiljö med förutsättningar för att många olika behov, funktioner och användare kan samexistera.

ANALYSER OG REGISTRERINGER

FOTGÄNGARREGISTRERINGER (21 tellingsteder)

Genom att räkna hur många som rör sig till fots och på cykel på platser i byen kan vi göra människorna mer synliga i planeringsprocessen och synliggöra vilka platser som används under vilka tider på dygnet. Fotgängarundersökningar är också en bra metod för att mäta förändring i byen, genom att upprepa undersökningarna på samma platser kan man utvärdera hur bylivet förändrats och vilken effekt förändringar i bymiljön får.

ÅLDER & KÖN (11 tellingsteder)

För att få en bild av vilka användargrupper som använder byen och vilka som inte är representerade i lika hög grad registrerades ålder och kön på utvalda platser i sentrum.

OPHOLDSAKTIVITETER (7 platser)

För att undersöka hur platserna i sentrum används genomfördes registreringar av uppehållsaktiviteter på byns viktiga gator, torg och parker under sommarhalvåret. Opholdsregistreringar visar vilken typ av aktivitet som pågår och hur användningen skiftar vid olika tidpunkter på dygnet.

Tidpunkt för registreringar

Måndag 1 juli 2014

Förhållande:

ostadigt väder med småskurar, sommarlov för skolbarn

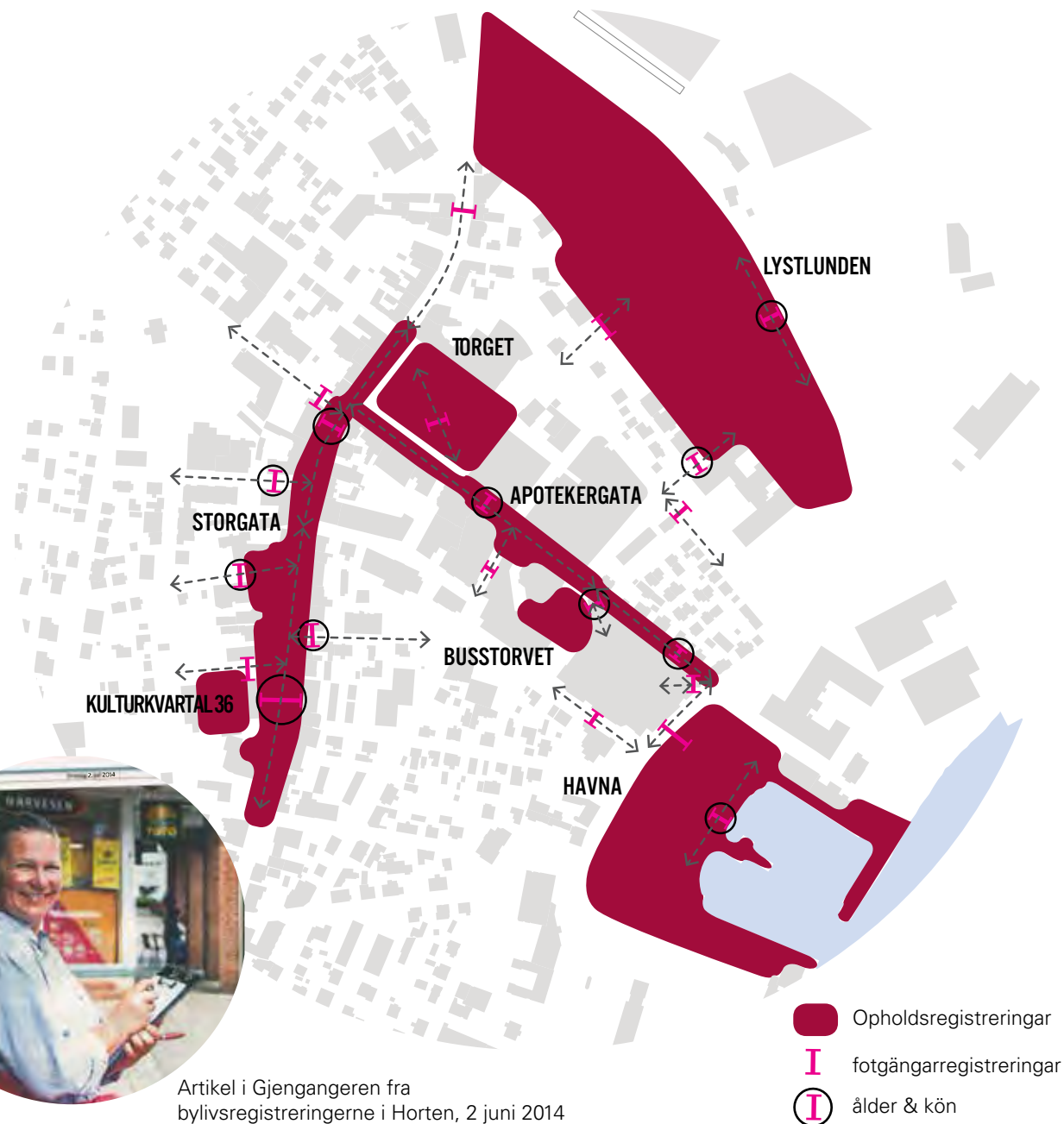
Onsdag 3 juli 2014

Förhållande:

fint väder, superlangdag och matmarknad



Artikel i Gjengangeren fra bylivsregistreringerne i Horten, 2 juni 2014



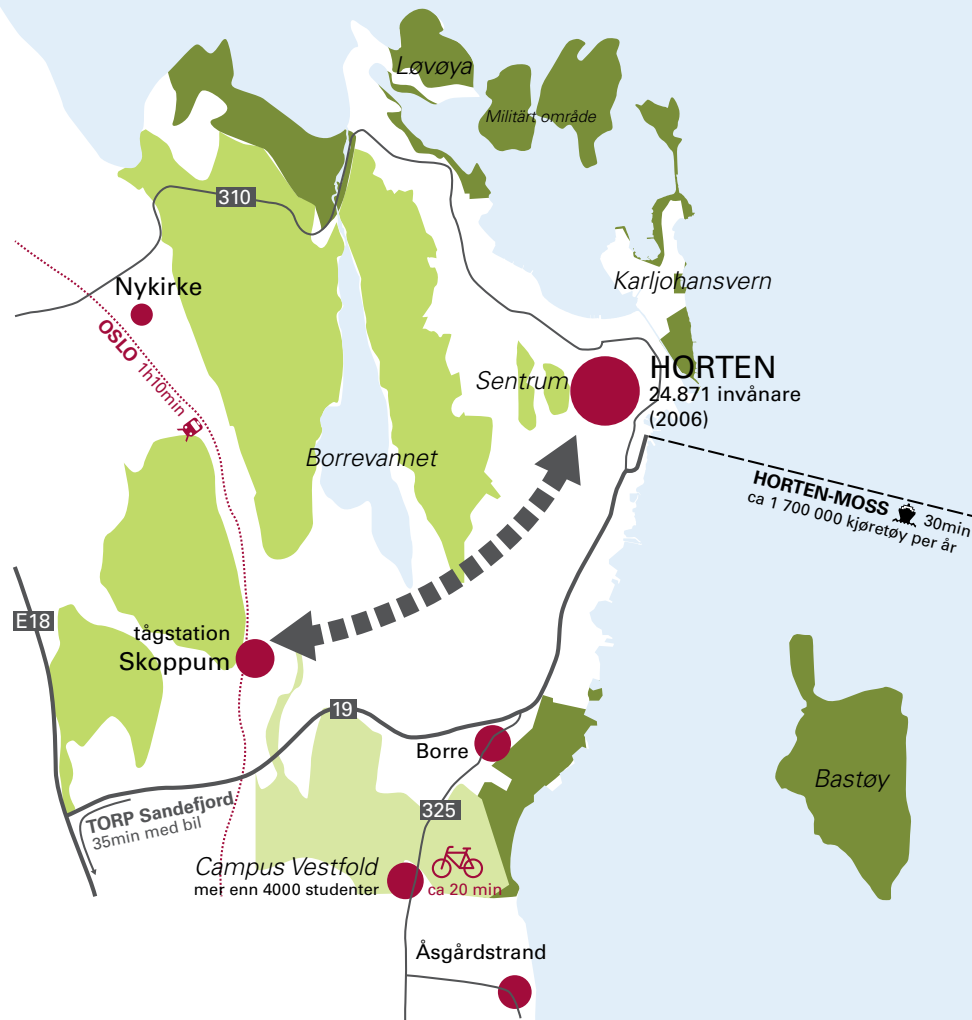




ANALYS

ANALYS AV HORTEN SENTRUM:
BYLIV, BYROM OG BEBYGGELSE
→ s. 12-31

HORTEN HAR UNIKA STYRKOR MEN ÄR SVÅRT ATT NÅ



Utanför Horten sentrum finns många viktiga målpunkter, både inom kommunens gränser men också i Norge och världen som kan knytas bättre till Horten sentrum. Det är lätt att komma till och från Horten med bil, men svårt med offentlig transport. Svaga förbindelser till Torp/Sandefjord, Campus Vestfold och Skoppum tågstation med offentlig transport begränsar möjligheterna för Horten att utvecklas som turistby, pendlarby, studentby och som en hållbar by. Idag är inte kollektivtrafiken konkurrenskraftig, det kan som ett exempel ta upp emot 2 timmar och 15 min, inklusive 45 min väntetid, att resa med kollektivtrafik från Torp till Horten sentrum när det endast tar ca 35 min med bil eller taxi. Ett tätare regionalt samarbete med Moss tex genom gemensamma strategier för bolig- och arbetsmarknad samt turism kan öka attraktionen för regionen som helhet.

**FÖRBÄTTRA KOLLEKTIVFORBINDELSER FRÅN HORTEN
TILL RESTEN AV VÄRLDEN!**



OMLANDET HAR STORT STEDKAPITAL SOM INTE ER SYNLIGT I SENTRUM

Horten sentrum har stort stedkapital, dvs. store resurser og attraksjoner, i sitt omland som kan vara med til å styrka Horten. Dette potensial utnyttjas inte som en resurs i sentrum då de inte är synliga på byens gator og torg genom t.ex. identitetsskapande utformning. Det finns inte heller informasjon eller vägvisning til attraksjoner som ligger utanför sentrum.

Var ser man nærvaron av Hortens innovativa nano-teknologi?

Några av Hortens många stedkapital som bör synliggöras bättre:

- Kysten, nærhet til vattnet
- Karljohansvern med Preus museum, Marinemuseet, mfl
- Vikingarv
- Campus Vestfold
- Næringsliv, innovativa bedrifter & nano-teknologi
- Munch museum



STORT POTENTIAL I HORTENS INVÅNARE OCH AKTÖRER!

En annan av Hortens store resurser är den sterke dugnadsanda som finns hos både invånare og aktörer. Denne styrka skapar förutsättningar för att både göra Hortens sentrum med dess byrom helt unika og att få invånare att känna sig delaktiga som medskapare i utviklingen av Horten. Dette kräver en öppenhet og ett stärkt samarbeide mellom kommunen, de private intressenterna og medborgarna för att kunna utnyttja disse resurser fullt ut.



**LÅT SENTRUM BLI HELA BYNS SHOWROOM!
SYNLIGGÖR HORTENS STYRKOR I BYROMMENE**

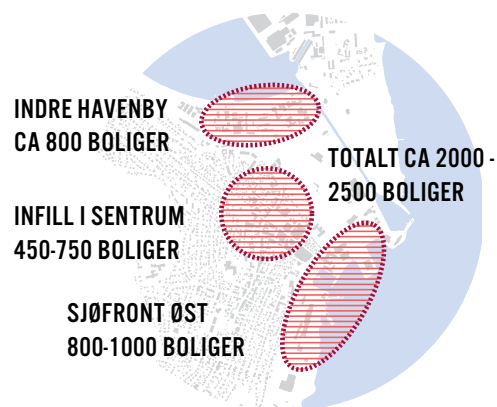
**STYRK SAMARBEDET MELLAN PRIVAT OCH OFFENTLIGT
GÖR DET ENKELT ATT DELTA**

DEN TÅTASTE BYEN MED PLATS FÖR MYCKET MER

Horten har idag 27.000 invånare och det finns en önskan om att växa med 10-15.000 invånare till 2040. För att kunna växa med ca 5000 nya bostäder under en 25-års period bör det byggas i snitt 200 bostäder per år. De senaste åren har det byggts i snitt ca 150 bostäder per år och ca 100 av dessa har varit nya bostäder i centrum.

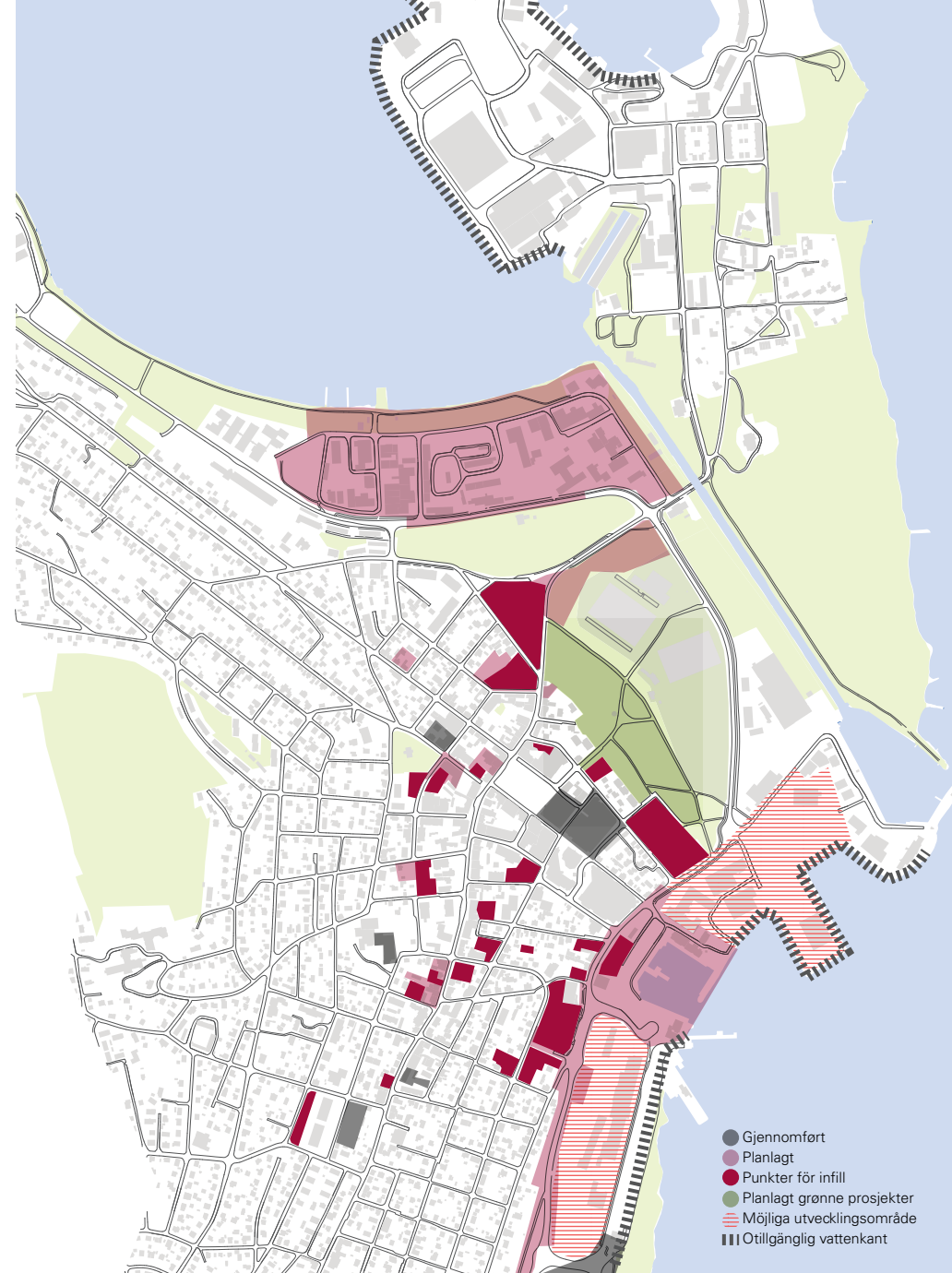
Prioriteringen av var byn skall bygga nya bostäder påverkar i hög grad byns möjligheter att öka sin attraktivitet som bostadsby och sentrums möjligheter att kunna erbjuda god service, fler invånare i sentrum skapar förutsättningar för levande byrom. Omvänt kan en satsning på kvalitet i byrommen göra det mer attraktivt att bygga bostäder i sentrum.

Horten sentrum ligger idag avskuret från dess fantastiska strandlinje, men de två byutvecklingsområdena Indre Havnbyn och Sjøfront Øst möjliggör att byen kan kopplas samman med vattnet i både norr och öst och etablera två sjöfronter med helt olika karaktär, väderförhållande och attraktivitet.



SENTRUMNÄRA FÖRTÄTNING

För att kunna tillmötesgå det framtida bostadsbehovet måste Horten kommun öka bostadsbyggandet. I sentrumnära lägen finns det möjlighet att bygga ca 2000 - 2500 bostäder. Det är 50% av det totala bostadsbyggandet under de närmsta 25 åren



PRIORITERA SJÖNÄRA BEBYGGELSE OCH FÖRTÄTNING AV SENTRUM



HORTEN PÅ VÄG MOT VATTNET

INDRE HAVNEBY

800 boliger
Områderegulering vedtatt 2013.
Rom for ca 800 boliger i tillegg til næring. Ny stor barnehage.
Netto byggeareal 79 daa
Areal totalt på land: 143 daa
Vision: en ny bydel i sentrumläge med sterk koppling till vattnet och till Karljohansvern.

SJØFRONT ØST

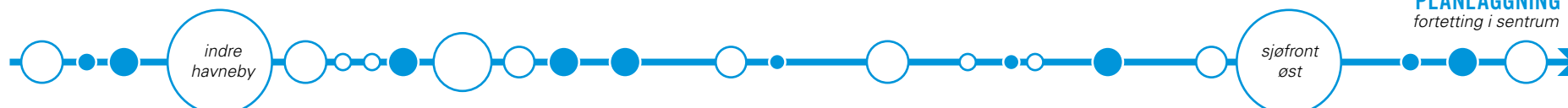
800-1000 boliger
Sjøfront øst utreds för framtida blandad bebyggelse och gästhamnen ska förtätas med hotell och strandpark.



DE BÄSTA TOMTERNA UPPTAS AV PARKERING

SENTRUM

450-750 boliger
Även om Horten är en tät by så kan den bli tätare. Många av byens mest attraktiva tomter upptas idag av platser för markparkering. De sentrumnära tomterna, många med sjöutsikt, innehåller ett stort potential för att få fler människor att bo och arbeta i sentrum. Genom att bebygga dessa tomter kan man läka byens tomrum och baksidor genom att skapa en större bymässighet och mer attraktiva miljöer att röra sig i.



Indre havneby og Sjøfront øst, två stora och viktiga utvecklingsområden som kräver helhetlig planläggning och därmed längre planering för att uppnå den kvalitet som eftersträvas på boligerna och de nya sjönära mötesplatser och rekreationstillbud.

Infill-projekt kan komplettera dessa med en stegvis förtätning i sentrum.

LÅT PLANERINGEN TA TID FÖR ATT SÄKRA KVALITET I DE STORA SJÖNÄRA UTVECKLINGSSOMRÅDEN

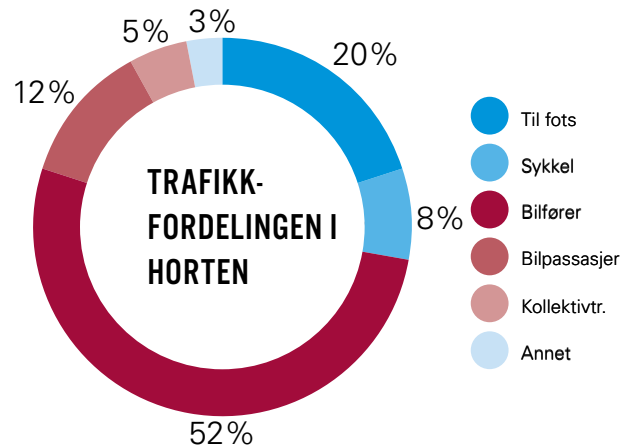
SATSA PÅ EN STEGVIS FÖRTÄTNING AV SENTRUM

NÄRA TILL ALLT - MEN MED STORA MENTALA AVSTÅND

Horten har perfekta gå- och cykeldistanser, inga avstånd inom sentrum är långa! Inom 5 min gångtid från Apotekergatan når man byens alla viktiga mötesplatser och funktioner. På 10 min kan man nå Karljohansvern og Indre havnebyen. På cykel är distanserna i sentrum väldigt korta - med en 10 min cykeltur kommer stora delar av Hortens invånare till sentrum! Idag använder endast 8% cykeln som huvudsaklig transportmedel, här finns stor potential till förbättringar!

Trots de korta avstånden är upplevelsen att distanserna är långa. På grund av inaktiva och bildominerade områden och barriärer som omgärdar sentrum och skär av viktiga kopplingar till vattnet och omlandet så skapas stora mentala avstånd. Inga av Hortens gator har idag så mycket trafik att det behöver vara ett problem att skapa bra miljöer för fotgängare och cyklister samtidigt som bilarna finns kvar.

Det är inte antalet bilar som skapar barriärer men utformningen och hastigheten!



TRAFIKFORDDELNING I HORTEN 2009
Hovedtransportmiddel per reise for daglige reiser.
Kilde: TØI rapport Reisevaneundersøkelse for Vestfoldbyen 2009



Oattraktiv og anonym ankomst till Horten från söder med bil.



STÄRK HORTEN SOM GÅ- OCH CYKELBY!



SENTRUMGATOR I MÄNSKLIG SKALA - INVITERANDE FÖR GÅNG OCH CYKEL

Horten har ett antal gator i centrum med fin mänsklig skala som skapar goda förutsättningar för att gå och cykla. Storgata är ett exempel en gata med goda fysiska förutsättningar med små dimensioner, detaljrikedom, korta siktlinjer, många entreer och funktioner. Idag finns dock en snedfördelning mellan de mjuka och hårda trafikanterna. Som ett viktigt cykelstråk in till centrum är det hård konkurrens om utrymmet på trottoarerna mellan gående, cyklister och butiksutrymme.



Storgata och Apotekaregata är goda exempel på gator i centrum med mänsklig skala.

BYGG VIDARE PÅ DE GODA EXEMPLEN I HORTEN



TRAFIKLEDSUTFORMNING - SENTRUM VÄNDER RYGGEN ÅT BYEN

Horten centrum är omgärdat av vägar med en utformning som både signalerar hög hastighet och stora volymer av trafikflöden. Dimensionerna på gatorna är stora, siktlinjerna är långa och de flesta av byggnaderna vänder sina baksidor mot vägarna vilket ökar upplevelsen av baksida. Längs Strandpromenaden saknas dessutom fotgängarfält och cykelbanor mot vattnet och det finns få platser att korsa vägen på. Dessa vägar är en stark bidragande orsak till att de mentala avstånden i Horten upplevs stora som gående och cyklist. Det skapar en upplevelse av att centrum är fränkopplat och vänder ryggen mot resten av byen.



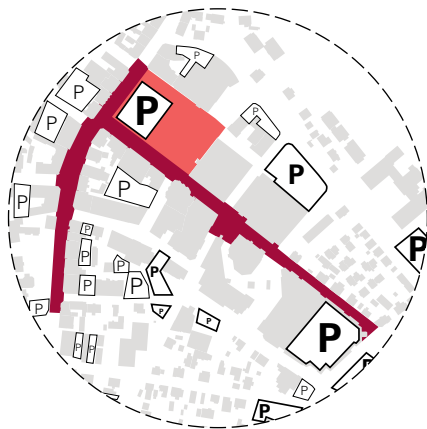
Centrum är omringat av gator utformade efter bilarnas behov.

MINSKA BARRIÄREFFEKTERNA - ÖKA KVALITETEN PÅ TVÄRFÖRBINDELSER OCH ANKOMSPUNKTER

KONCENTRERADE FOTGÄNGARFLÖDEN - MEN MED FÅ ALTERNATIV

I centrum finns två tydliga huvudgator - Byens gågata Apotekergatan och Storgata, den historiska bygatan. Fotgängarflödet är väldigt koncentrerat till dessa två gator och få fotgängare använder byens sidogator. Detta skapar en tydlig "fram och tillbaka" rörelse genom centrum som skapar en känsla av att byens gator erbjuder få upplevelser. Genom att se på möjligheten att skapa en loop och styrka tvärförbindelser kan ett bättre flöde mellan de två gatorna uppnås.

Parkeringsmöjligheterna ligger väldigt tätt på sentrums innersta kärna. Detta gör att man kan parkera så tätt på sin destination att få rörelser skapas utom de absolut nödvändiga. Även om det finns mycket positivt med att sentrum är så koncentrerat så kommer parkeringsplatserna så tätt på att de nästan "kväver" sentrum. Parkeringshus och markparkeringar skapar oattraktiva baksidor och entréer in till huvudgatorna och ankomstmiljön är i flera lägen avvisande.



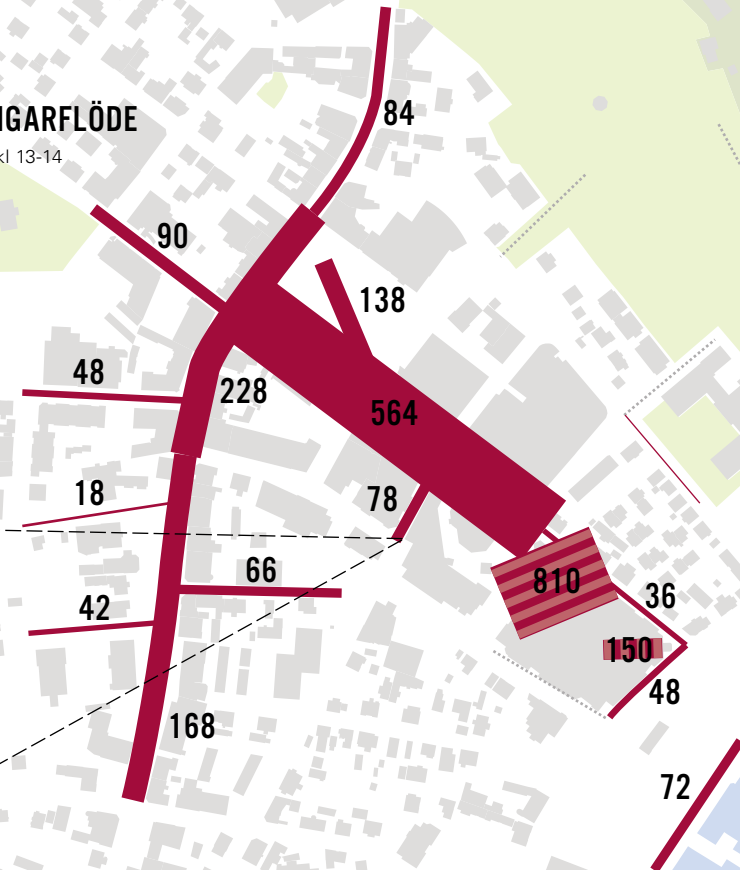
*(FÖR) LÄTT ATT PARKERA I SENTRUM?
Parkeringsplatserna ligger så tätt på byens
huvudgator att det skapas få flöden utom de
absolut nödvändiga.*



*OATTRAKTIV ANKOMST
Entréerna till Apotekergatan är idag
avvisande, de skulle på ett enkelt sätt kunna
göras mer välkomnande.*

FOTGÄNGARFLÖDE

1 juli 2014 kl 13-14



STYRK TVÄRFÖRBINDELSER OCH SKAPA LOOPS



STORGATA - UTFORMNING SPEGLAR INTE BRUGET



228*

* Antal passerande
fotgängare kl.13-14
1 juli 2014

Storgata är en viktig förbindelse för folk på väg in till sentrum både till cykel och fots. Idag är utformningen och fördelningen av plats i gatan inte i balans med bruket. Många av cyklisterna känner sig otrygga, antingen cyklar man oskyddad i trafikmiljön eller på trottoaren och kommer i konflikt med de gående. Fler än hälften av fotgängarna väljer att korsa gatan på andra platser än där övergångsställena finns vilket tyder på att gatan har förutsättningar för att utvecklas som miljögata.

LÅT BILARNA KÖRA PÅ DE GÅENDES
PREMISSER PÅ STORGATA



APOTEKERGATA - FÅ UPPLEVELSER I GATAN



564*


* Antal passerande
fotgängare i den övre
delen av gatan kl.13-14
1 juli 2014

Som byens gågata är Apotekergata trygg och säker att färdas på till fots och cykel. Gatan har idag flest fotgängare i sentrum och tecknar sig tydligt som byens huvudgata. Men gatan erbjuder få upplevelser och den potential för ophold och aktivitet som finns utnyttjas inte. Det är många som går i gatan men få som stannar upp och vistas här. Det finns en tydlig skillnad i antalet fotgängare längs med gatan, den norra delen är aktiv och den södra tom på folk. Endast 6% av fotgängarna fortsätter från den norra delen ned till den nedre södra delen av gatan.

AKTIVERA OCH FÖRLÄNG GATAN
SÖDERUT MOT VATTNET



SJØSIDEN - BYLIVET SUGS INOMHUS



810*

* Antal passerande
fotgängare kl.13-14
1 juli 2014

Hortens mest intensiva och använda gata är inne i Sjøsidens kjøpesenter. Att det är så mange fotgängere som vistas inne i byens kjøpcenter er med till at gjøre Apotekergata mindre levande, spesielt på den sødra delen av gatan. Det finns samtidigt en stor potential at skapa møtesplatser der det passerar så mange mennesker vid Kjøpcentrets entréer. Dessa nye platser kan skapa forutsetninger for ett mer levande Apotekergata og ett mer socialt Horten.

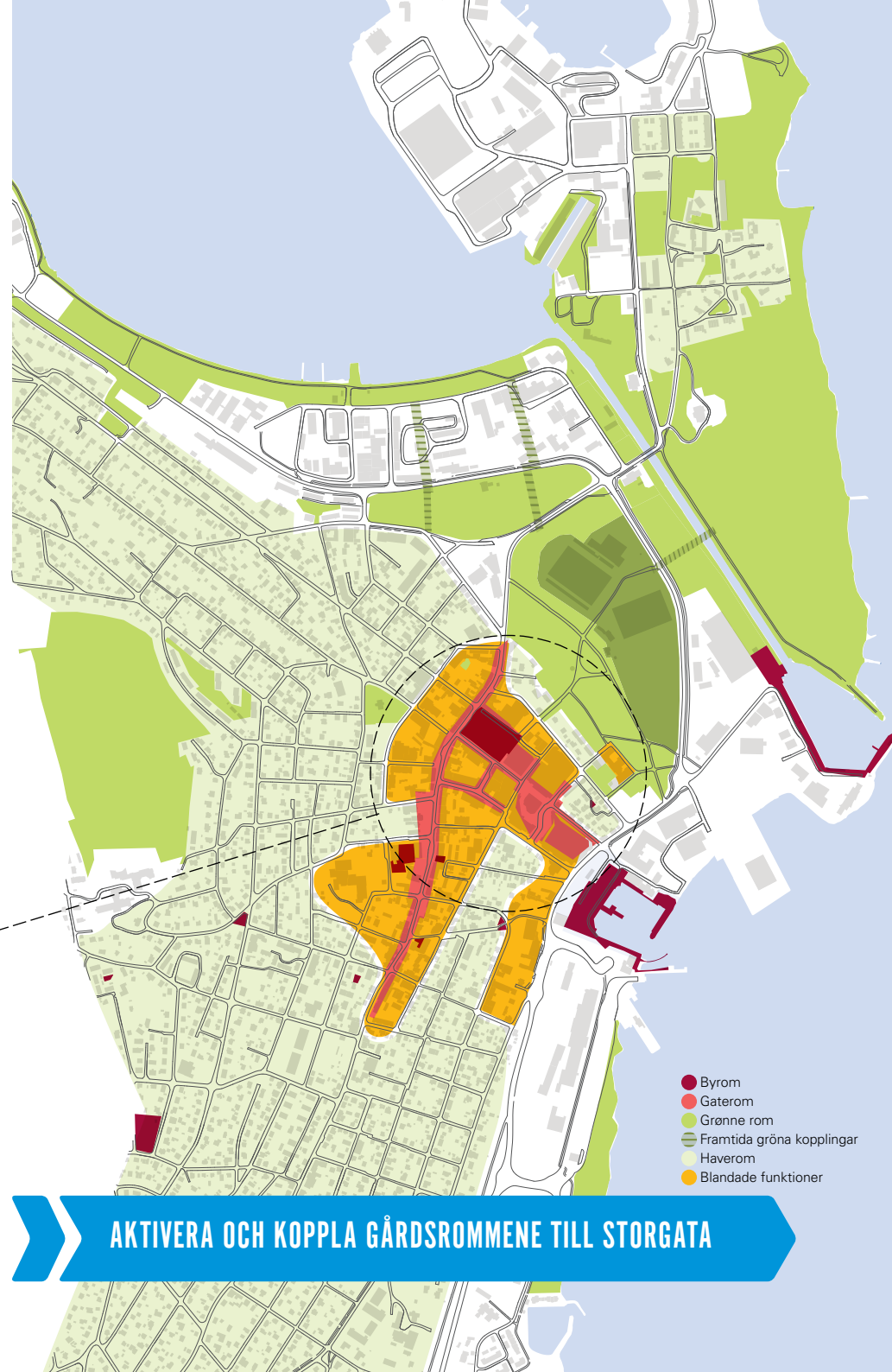
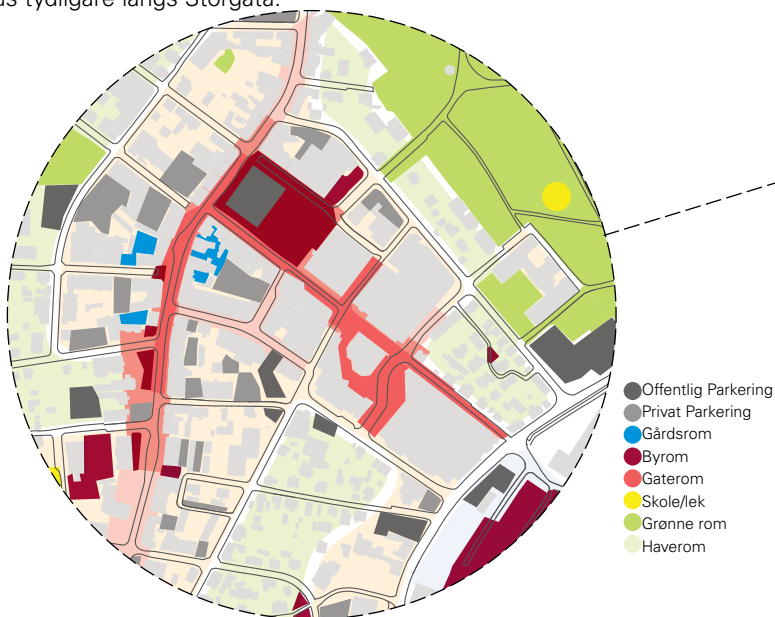
UTVECKLA KÖPCENTRENS ENTRÉER
TILL MÖTESPLATSER

ETT BLÅTT, ETT GRÖNT OCH ETT GRÅTT HORTEN

Horten sentrum har massor av grönska! Här finns rekreativa grönområden och parker samt attraktiva gröna boendeområden som sluter sig runt byen. Hagebyen är en stor resurs och utgör stora delar av Horten, men här finns få offentliga byrom. Den blandade och kommersiella byen ligger koncentrerat i mitten av grönskan med korta avstånd till sjöfronter i både norr och öst.

Hortens urbana byrom är väl definierade och tydligt avgränsade rom som ligger samlad i det inre sentrumområdet. Antalet offentliga rom är väl anpassat till Hortens storlek. De centrala byrommene är sammankopplade med byens två centrala gator som också kan betraktas som byrom och bildar en sammanhållet men utsträckt enhet av mötesplatser och gaturom. De grundläggande fysiska förutsättningarna är på plats. Det som saknas är programmeringen och aktivitetstillbuden. Sett på byens totala mängd öppna rom så upptas många av dessa rom idag av parkering.

Det finns också ett antal attraktiva och hemliga gårdsrom som är koncentrerade kring Storgata. Gårdsrommen kan genom aktivering komplettera de urbana byrommene fint med sin lilla skala och erbjuder byen väl skyddade och intima mötesplatser. Idag är dessa platser osynliga för den ovetande och kan med fördel kopplas och annonseras tydligare längs Storgata.





GRÖNSKA EN STOR DEL AV SENTRUM...



Horten sentrum är omgärdat av många olika typer av grönska. Hagebyn som omsluter sentrum tillför en småskalig och intim grönska med stark identitet. Det finns rekreativa grönområden och parker tätt på; Lystlunden, Karljohansvern och Hortenskogen. Storgatas trädplantering ger en stark grön karaktär och bidrar till den goda atmosfären utmed gatan. Torget har vackra stora träd som bidrar till upplevelsen av ett grönt Horten. Men det gröna Horten är inte sammanbundet genom sentrum. Med undantag för Storgata finns inga gröna kopplingar mellan Hagebyn och Lystlunden.

SKAPA GRÖNA TVÄRFÖBINDELSER GENOM SENTRUM



MEN KALLT OCH GRÅTT MOT VATTNET



Industriområdena och Apotekergatans tvärförbindelser och sidogator tillsammans med stor del markparkering skapar ett avbrott i det gröna Horten. De stora rekreativområdena i Lystlunden och på Karljohansvern upplevs som avskurna från sentrum.

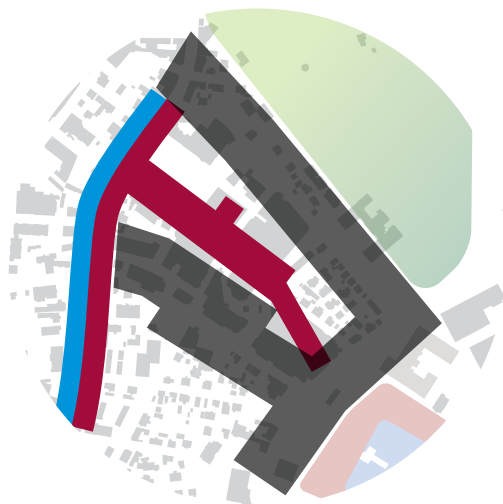
Man kan tala om att det finns ett grått och tomt Horten som sträcker sig längs de attraktiva sjönära områdena och in i sentrum längs Apotekergatans och dess sidogator. Det grå Horten ligger idag som en barriär mellan den gröna och den blå byen.

FYLL DEN GRÅ BYN MED GRÖNSKA OCH BEBYGGELSE

ALLA ÄR I SENTRUM - MEN ALLA ÄR INTE SYNLIGA

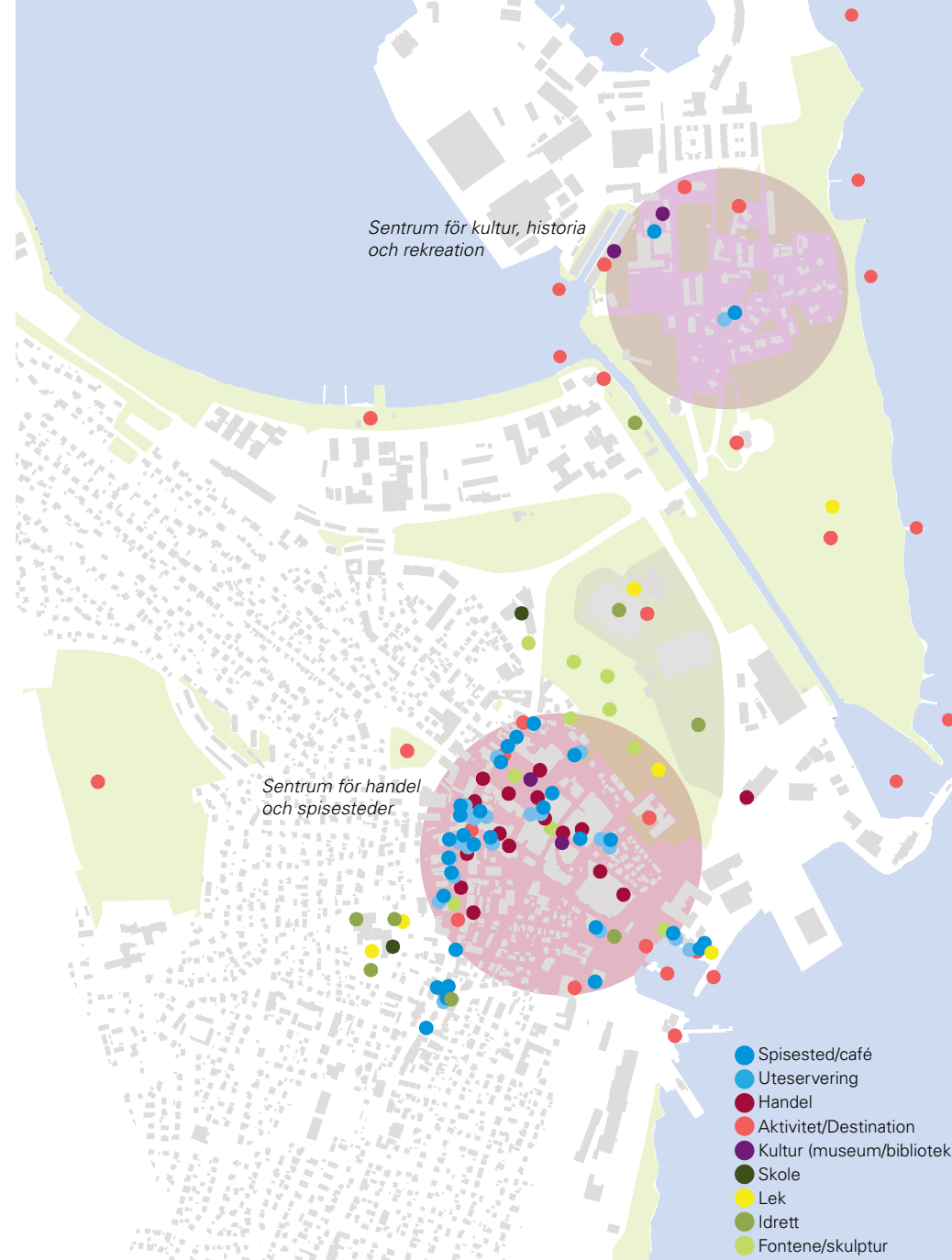
Idag är kommersiella funktioner, service, handel och spisesteder i Horten väl koncentrerade till de centrala delarna runt Storgata och Apotekergata. Det finns en levande sentrumhandel som är viktig att bibehålla och värna genom att undvika utbyggnad av externa handelsområden utanför sentrum som konkurrerar ut handelsgatan. För att bibehålla ett levande handelssentrum så måste det unika med sentrum stärkas. Utöver attraktiva köpcenter kan man erbjuda mötesplatser med levande byliv och aktiviteter som kan locka olika grupper av befolkningen som events, specialbutiker, lekmöjligheter, musik och kultur. Att klustra funktioner som längs Storgata där det finns flera musikbutiker och spisesteder är ett annat bra grepp. Det är också viktigt att de dagliga servicefunktionerna som post och matbutiker bibehålls i sentrum.

När man ser på var det finns destinationer som kulturtillbud, sport, lek och rekreation så är bilden en annan. Många av dessa destinationer ligger utanför det mest centrala området. På Karljohansvern finns en enorm resurs för byen med ett unikt utbud av kultur, rekreation och kulturhistoria. De attraktioner som ligger utanför det inre sentrum bör kopplas bättre och synliggöras centralt för att skapa bättre synergi.



**ETT VÄL KONCENTRERAT
HANDELSENTRUM**
*Men de inaktiva baksidorna kring sentrum
skapar en barriär till kultur- och rekreations
attraktioner som ligger på Karljohansvern
och i lystlunden.*

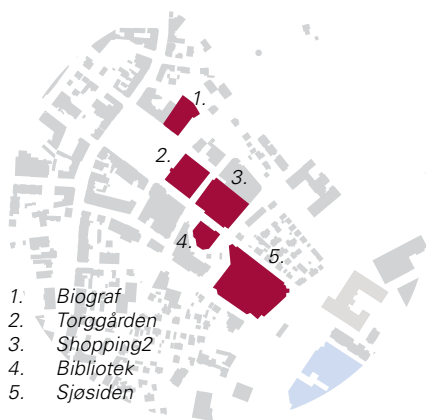
- Handelssentrum
- Kvälls- och spisesentrum
- Baksidan



**FÖRBIND INRE SENTRUM TILL DESTINATIONER PÅ
KARLJOHANSVERN OCH LYSTLUNDEN**



ATTRAKTIONER INTE SYNLIGA I BYROMMET

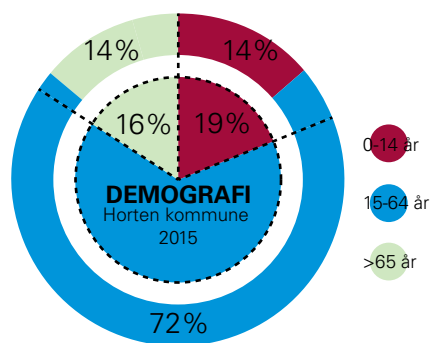


Det finns ett antal viktiga funktioner och attraktioner i sentrum som är potentiella bylivsgeneratorer. Men de aktiverar inte bylivet idag. Även om funktionerna har många besökare och genererar fotgängarflöden så vänder de sig inåt. Med undantag för Torggårdens uteserveringar så spiller få funktioner ut på platser och i gaturommene. Här finns en stor outnyttjad potential för att skapa mer liv på gator och platser längs Apotekergatan.

LÅT FUNKTIONERNA SPILLA UT OCH AKTIVERA BYROMMENE



BARNEN ER NÄRVARANDE MEN INTE SYNLIGA I SENTRUM

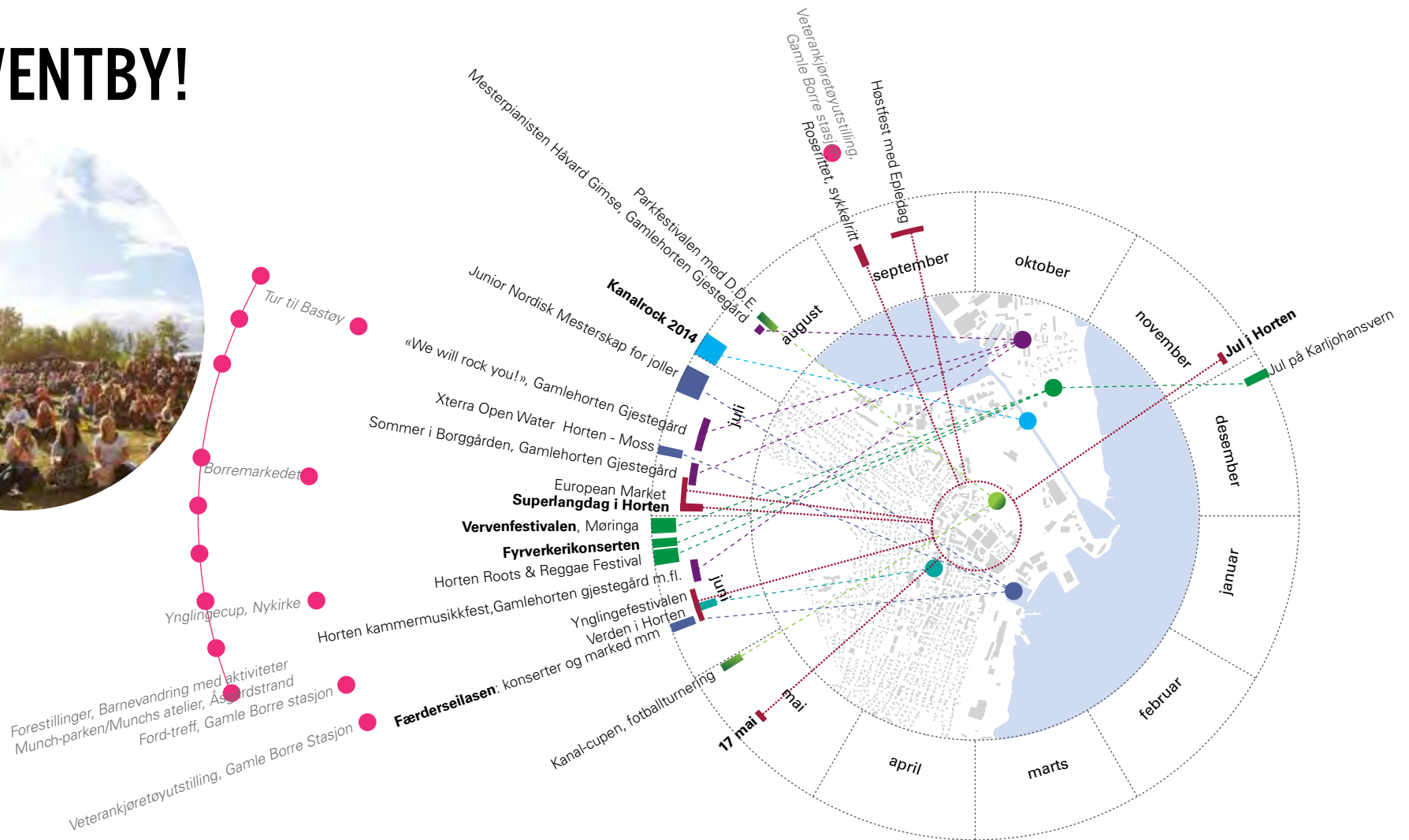


Registrering av olika åldersgrupper i relation till demografin i Horten kommune.
Horten sentrum tisdag 1 juli 2014
totalt 620 registrerade personer.

Registreringarna av vem som använder de offentliga rommene i sentrum visar att det är nästan identiskt med demografin i Horten kommune. Men när man rör sig i sentrum så är upplevelsen att det är få barn och unga närvarande. Anledningen till detta är att det inte finns några synliga funktioner för barn och unga. Det finns inga lekelement eller dedikerade platser för barn och unga i de urbana rommene. Enligt prognoser så kommer andelen äldre att öka kraftigt i Horten. Detta bör också tas hänsyn till i utvecklingen av Hortens byrom.

FLER ATTRAKTIONER FÖR BARN OCH UNGA I SENTRUM

EN EVENTBY!



Horten kan erbjuda förstaklassiga events både i sentrum och på Karljohansvern. Det finns en fin variation av events, både kulturella arrangemang med musik och utställningar samt sport och friluftsevents.

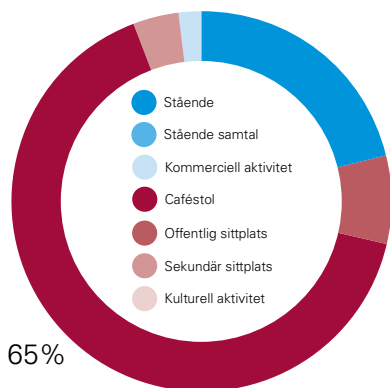
Utöver de arrangemang som tar plats i den offentliga rommet kan Horten erbjuda många aktiviteter kopplade till de museer och arrangement som finns tex fotoutställningar på Preus museum eller konserter på Stallen, Glassmagasinet, Cafe 37 eller Gamle Horten gård på Karljohansvern.

Även utanför Sentrum har Horten massor att erbjuda i Nationell klass. Vikingmarked, Munch arrangemang, Campus Vestfold og Bakkenteigen kultursal. Horten är en eventby! Men under vinterhalvåret försigår inte så mycket utomhus. Här kan Horten styrka sin eventkalender. Det som sker utanför sentrum kan firas, synliggöras och annonseras bättre inne i sentrum.

MARKNADSFÖR HORTEN SOM EVENTBY



STILLA VARDAG...



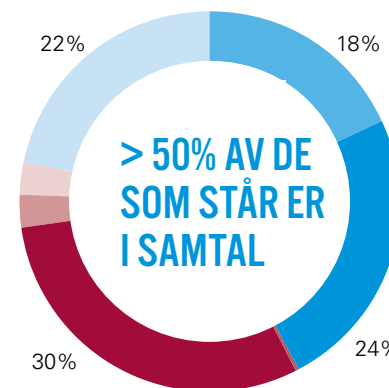
OPHOLDSAKTIVITETER
EN VANLIG VARDAG
Tirsdag 1 juli 2014 kl. 14:00
totalt 52 personer

En vanlig vardag i Horten sentrum försigår ett stilla liv. Det är få som uppehåller sig i de offentliga rommene. Så mycket som 65% av dem som registerades längs Apotekergatan satt på uteserveringarna. En anledning till detta är avsaknaden av andra invitationer till ophold och aktivitet. På kvällen när butikerna stängt finns det inte mycket att göra här och sentrum upplevs som öde och tomt. Detta betyder inte att det lilla liv som finns inte är värdefullt och de offentliga rommene fyller en viktig social funktion för både dem som använder sentrum. Men sentrums byrom har potential att erbjuda mycket mer!

FLER INVITATIONER TILL OPHOLD OM VARDAGEN OCH OPLEVELSER SOM GÖR DET LEVANDE ÄVEN UTAN FOLKLIV



MEN NÄR DET SKER NÅGOT SÅ SLUTER HORTENBORNA UPP!



OPHOLDSAKTIVITETER SUPERLANGDAGEN
Torsdag 3 juli 2014 kl. 13:00
totalt 288 personer

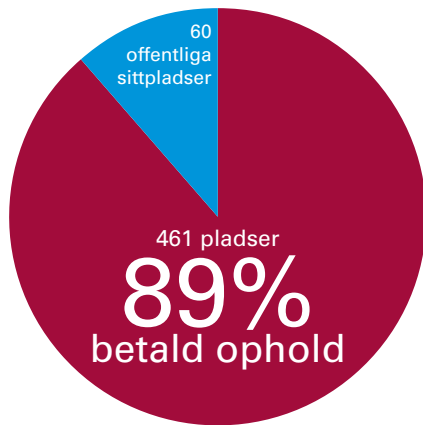
När det sker något i sentrum så är bilden en helt annan, då strömmar folk till och byen blir levande och myllrande. Andelen människor som uppehöll sig längs Apotekergatan när det var Superlangdag ökade med över 500% jämfört med en vanlig vardag! När man ser på vad folk gör så visade det sig att betydligt fler stod och var upptagna i samtal än som stod för att handla något. Sentrum blir en aktiv mötesplats och folk kommer för att uppleva folklivet och träffa andra. Det visar tydligt att största attraktionen av allt i en by är andra människor!

FLER TILLFÄLLIGA ARRANGEMANG I SENTRUM

DET KOSTAR ATT SITTA I HORTEN!

Det finns väldigt få offentliga sittplatser i Horten och de som finns är av sviktande kvalitet. Många av bänkarna är dåligt underhållna och ensligt placerade. Om du vill ta med dig lunchpacken och sätta dig ute för att spise med dina kollegor finns väldigt få alternativ. Avsaknaden av offentliga sittplatser innebär att centrum blir exkluderande för de grupper, tex unga, som inte kan betala en kaffe för att sitta på en uteservering. Att öka andelen offentliga sittplatser är en stor potential till att få en mer inbjudande, inkluderande och levande by!

Men Horten är en utesittarby när vädret tillåter, andelen uteserveringar är hög i förhållande till storleken på byen och när vädret tillåter är uteserveringarna väl använda.



SITTPLATSER UTOMHUS
endast drygt 10% av alla sittplatser i sentrala Horten är offentliga.



FLER OFFENTLIGA SITTPLATSER I SENTRUM



STORGATA ÄR HORTENS CAFÉ OCH RESTAURANGSTRÅK

Tidigare var Storgata handelsgatan i Horten. Med de nya shoppingcentren och gågatan har gatan skiftat sin huvudsakliga funktion till café, restauranger och små butiker. Många entreer med inbjudande fasader återfinns på den östra delarna. I väst har trädgårdsbyens typologi med villor och gröna rom gjorts om till generösa uteserveringar och skapat en unik miljö där byvillor har fått kommersiella funktioner. Karakteristiskt för gatan är också de färgglada stolar som plaserats utanför mindre butiker och som skapar en lekfull och positiv upplevelse.

Storgatan kan styrka sin roll som spisegata och öka underlaget för de spiseställen som finns genom att stärka sin dagbefolkning med fler kontorslokaler och boliger och skapa mer plats för butiker och caféer på gatan.



MER PLATS TILL UTESERVERINGAR OCH FLER ARBETSPLATSER



APOTEKARGATA - INTE EN MEN TRE GATOR

Apotekargata är Hortens handelsstråk med entréer till de två stora shoppingcentren. Mycket liv sugts in i de tre stora shopping centren och få offentliga sittplatser erbjuds dem som går längs gatan.

I brist på offentliga sittplatser används sekundära sittplatser som tex på trappsteg till fontänen på Torget eller längs trädplanteringarnas.

Trots sin linjära utformning och enhetliga markbeläggning upplevs inte Apotekergatan som ett kontinuerligt stråk utan som tre helt olika gator med skiftande karaktär och kvalitet.

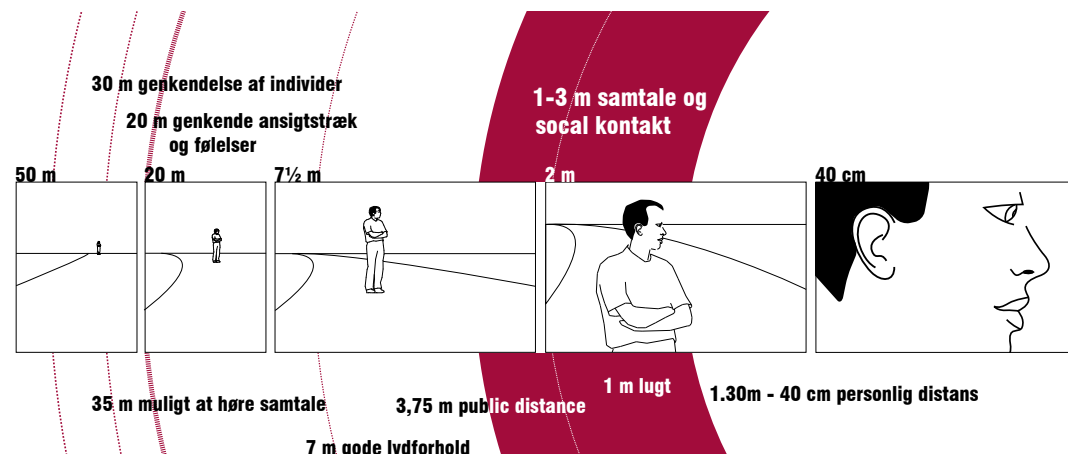


FÖRSTÄRK DE OLIKA KARAKTÄRERNA LÄNGS GATAN

STORA ROM SOM GÖR MÄNNISKORNA SMÅ

Det finns mycket plats i Horten där människor potentiellt kan mötas. Dock är platserna så stora att man riskerar att missa varandra eller att man inte finner en skyddad plats att stanna upp på. Många av de urbana byrommene i Horten har så stora dimensioner att de upplevs som tomma och öde även när folk är där. Människor drar sig gärna till platser där det är människor, så en plats som upplevs tom och öde kan framstå som ett oattraktivt plats även om rummet är grönt och designen är god. För att Horten skall bli en by som man upplever som levande bör man arbeta med att skapa mer intima platser genom bebyggelse, möblering, grönska eller belysning.

Det finns också behov för stora platser vid de stora begivenheter som tex den 17:e Maj. Att hitta former för en flexibilitet i utformningen som gör att rum fungerar såväl till vardags som till stora events, t.ex. genom flyttbar möblering eller vattenelement i marknivå som kan stängas av vid behov.



SOCIALA DIMENSIONER


Skala och dimensioner på byrom och gaturom har stor betydelse för vilka förutsättningar som finns för sociala möten mellan människor. Små dimensioner för oss tätare samman och upplevs mer intima och sociala.



METODISTGÅRDEN
150M²



KULTURKVARTAL 37
1.500M²



TORGET
8.000M²



GJESTHAVNA
16.000M²

SKAPA INTIMA ROM MED MÄNSKLIGA DIMENSIONER



METODISTGÅRDEN

Gårdsrommet bredvid metodistkyrkan på Storgata är ett exempel på intimt rom som finns i sentrum. På endast 150 m2 får man plats med ca 20 caféstolar och rummet känns levande även utan människor närvarande.



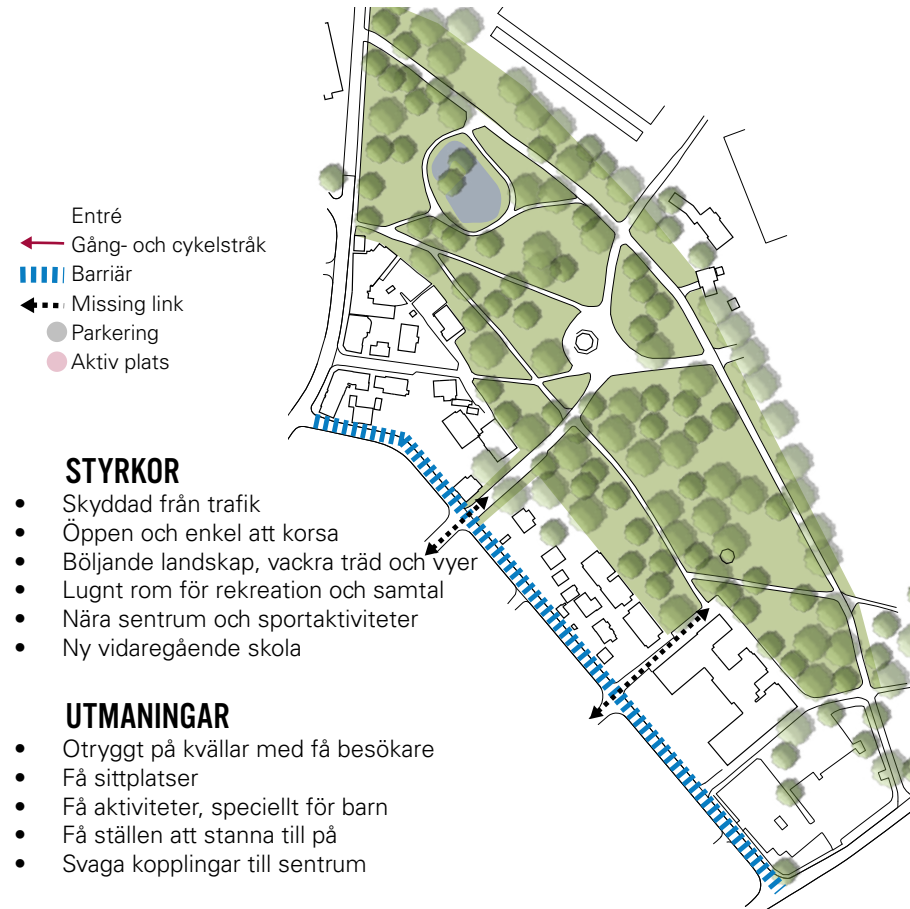
TORGET

Torget har en väldigt stor skala med få rom i rommet och kan upplevas öde och tom även när människor är närvarande.

KARAKTÄRSSTARKA PLATSER - MEN MED LITE ATT GÖRA

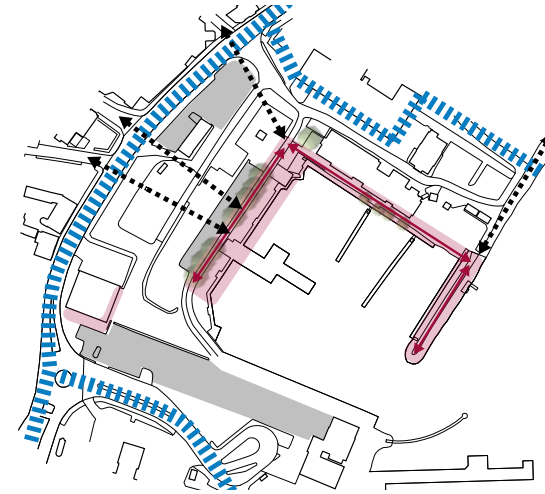
LYSTLUNDEN

- GRÖN OAS MED FÅ AKTIVITETER



GJESTHAVNA

- DEN STORA SKALAN EN BARRIÄR

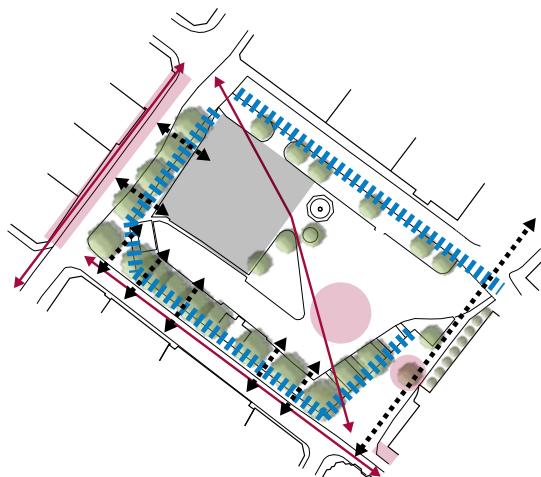


SAMLÅ OLIKA AKTIVITETER I FÅ KONCENTRERADE NODER

NY AKTIV BYKANT SOM SKAPAR INTIMA ROM VID VATTNET

TORGET

- AVSKURET OCH MED MASSOR AV PLATS



STYRKOR

- Ligger i direkt koppling till de mest aktiva gatorna i centrum
- Naturligt flöde över platsen
- Till stor del fredad från trafik
- Mycket grönt och stora vackra träd
- Fontän och skulptur som går att sitta på/interagera med
- Plats för större events
- Väl avgränsad


UTMANINGAR

- Dålig kontakt med Apotekergatan och Storgatan genom nivåskillnader och staket
- Bilväg utmed torgets norra sida gör det svårt att utnyttja soltillfällena
- Stora dimensioner, upplevs öde
- Saknar intima platser för samtal
- Saknar platser för barn och unga
- Svag identitet
- Få offentliga sittplatser hela året
- Låg kvalitet på beläggning och möblering
- Torghandel i nöd

DESTINATIONER PÅ OCH KOPPLINGAR NER TILL TORGET

KULTURKVARTAL 37

- IGÅNGSÄTTARANDA OCH ÖPPENHET



- Entré
- ← Gång- och cykelstråk
- ▬▬▬ Barriär
- ←▬▬ Missing link
- Parkering
- Aktiv plats


STYRKOR

- Ligger nära Storgata, busstation och Sentrums skolen
- Aktiva funktioner; Kulturskola och Kulturhus med många aktiviteter
- Många arrangemang inomhus
- Besökt av många olika användargrupper och åldrar
- Bra skala och väl avgränsad plats
- Vackra träd
- Strakkstilltag och dugnad

UTMANING

- Saknar god kontakt med Storgata
- Få sittplatser och aktiviteter
- Ligger längst bort från Apotekergatan och är lite "osynlig"
- Litet flöde av fotgängare förbi eller genom platsen
- Stängt i Juli

LÅT KULTURFUNKTIONER OCH DUGNAD PRÄGLA IDENTITETEN





SENTRUM STRATEGI

STRATEGIER FÖR HORTENS SENTRUM
MED FOKUS PÅ BYROM OCH BYLIV

→ s. 34-43

DEN NÄRMASTE BYEN!

- STRATEGIER FÖR UTVECKLING AV HORTEN SENTRUM



MER AV HORTEN I HORTEN SENTRUM!

- FÖRTÄTA I HORTENS SJÖ- OCH SENTRUMNÄRA A-LÄGEN
- FLER FOLK I SENTRUM - BOLIGER FÖR ALLA
- SYNLI GGØR HORTENS EGENART I SENTRUM
- UTNYTTJA DUGNADSÅNDEN I HORTEN



TILLGÄNGLIGA HÄRLIGHETER!

- KOPPLA HORTEN SENTRUM TILL OMVÄRLDEN
- KNYT SENTRUM TILL REKREATION OCH KUST
- STÄRK HUVUDSTRÅK OCH FÖRBÄTTRA ANKOMSTPUNKTER
- BRYT BARRIÄRERNA RUNT SENTRUM



EN LYSTFYLLD & LEKENDE BY!

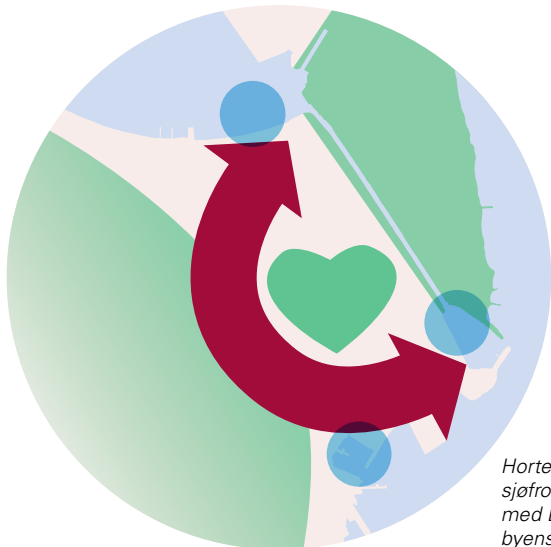
- SKAPA GRÖNA TVÄRFÖRBINDELSER GENOM SENTRUM
- STÄRK BYROMMENES INDIVIDUELLA KARAKTÄRER
- MER GRATIS OPHOLD I SENTRUM
- LEVANDE BYROM ÄVEN UTAN FOLKLIV



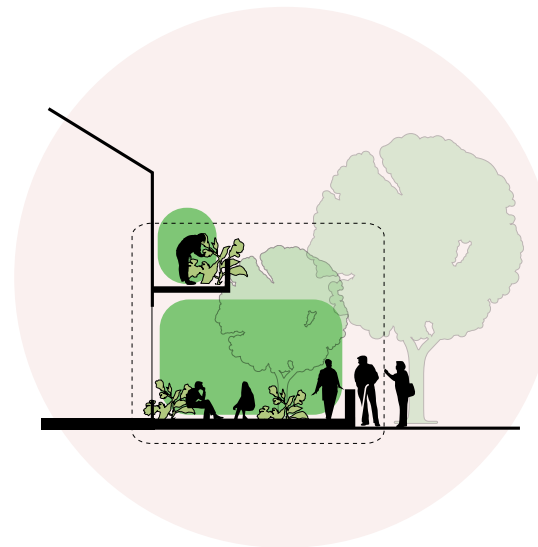
FÖR ALLA - AV ALLA!

- LÅT FUNKTIONERNA SPILLA UT OCH AKTIVERA BYROMMENE
- SAMLA & KLUNGA AKTIVITETER
- FLER ATTRAKTIONER FÖR BARN OCH UNGA
- STÄRK EVENTBYEN HORTEN!

MER AV HORTEN I HORTEN SENTRUM!



Horten sentrum med sjøfront i søder og norr med Lystlunden som byens grønne hjärta.



FÖRTÄTA I HORTENS SJÖ- OCH SENTRUMNÄRA A-LÄGEN

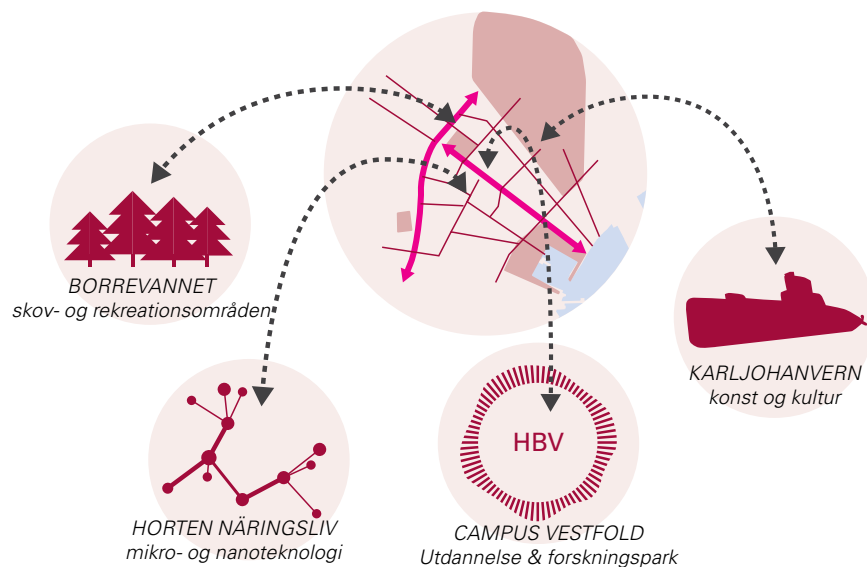
Närhet till grönska och vatten är väldigt starka kvaliteter för sentrum som alla ska kunna ta del av. Sett ur ett bylivs- och byromsperspektiv så bör byen utvecklas så att den närmar sig Karljohansvern via attraktiva sjøfronter i både norr och søder så att byen omsluter Lystlunden som blir den urbana byens grønne hjärta.

- Bygg ut sentrum ända ner till sjøn med byutveckling och ny bebyggelse kring Gjesthavna.
- Prioritera byutveckling mellan Gjesthavna og Fyllinga samt Indre havenby så att byen kopplar sig tätt till Karljohansvern og når kysten både i søder og i norr.
- Låt byutvecklingen ta tid for å sikre kvalitet i bebyggelse og offentlige byrom vid vattnet.

FLER FOLK I SENTRUM - BOLIGER FÖR ALLA

En levande by behöver en mångfald av brugergrupper med ulike levnadsmønster og interessen. Boliger i sentrum skapar liv även efter butikernas stängningstid. Förtäta sentrum där det är möjligt og gör det attraktivt att bygga boliger som riktar sig till ulike brugergrupper som t.ex. studenter og barnfamiljer.

- Skapa förutsättningar og tilltag i sentrum som gör det attraktivt att bygga familjeboliger. Etablerer nye lekpladser og skapar ett mer barnvenligt sentrum med integrerte lekmöjligheter, grønne og trygge skolvägar.
- Etablerer dialog med studenter på Høgskolen i Vestfold for å ta reda på vad som skulle göra det attraktivt for dem att bo i sentrum og vistas där.
- Sätt fokus på att bygga boliger som oppmuntrer social kontakt; Boliger med direktekontakt med marken og semi-privata og privata utearealer i kontakt med offentlige rom.



SYNLIGGØR HORTENS EGENART I SENTRUM

Att synliggöra kvaliteter och destinationer utanför sentrum kan berika såväl upplevelsen i sentrum som de externa verksamheterna genom fler besökande. Se sentrums offentliga rom som hela kommunens "show room" och etablera "satelliter" i sentrum i form av utomhusutställningar eller en expopaviljong för att visa vad som sker i Horten. Låt utformning av byens möbler och element inspireras av det som kännetecknar Hortens styrkor.

- Etablera samarbeten med det privata näringslivet. Låt t.ex. Horten nano- och mikroteknologi vara med och skapa installationer i Horten i form av intelligent belysning eller en nano-lekplats.
- Låt byens museer och konstnärer ha utställningar på Torget, t.ex. Preus fotomuseum.
- Ta fram ett skyltprogram som visar vägen till destinationer utanför sentrum.



UTNYTTJA DUGNADSÅNDEN I HORTEN

Genom att involvera medborgare och privata aktörer och utveckla byen tillsammans ökar chansen för att skapa en framåtsträvande by som många bryr sig om och vill bidra till. Gör det lätt att delta i processer genom att etablera och formalisera samarbeten mellan det privata och det kommunala. Verka för en öppen och tillåtande attityd där idéer får ta plats.

- Uppmuntra etablerandet av gårdejsamarbeten längs Apotekergatan, Torget och Storgatan.
- Synliggör de positiva initiativ som tas av medborgare. Marknadsför och lyft fram Hortens dugnad och iverksättaranda.
- Avsätt pengar till att kunna genomföra och stötta dugnadsinitiativ i form av kompetens och material.

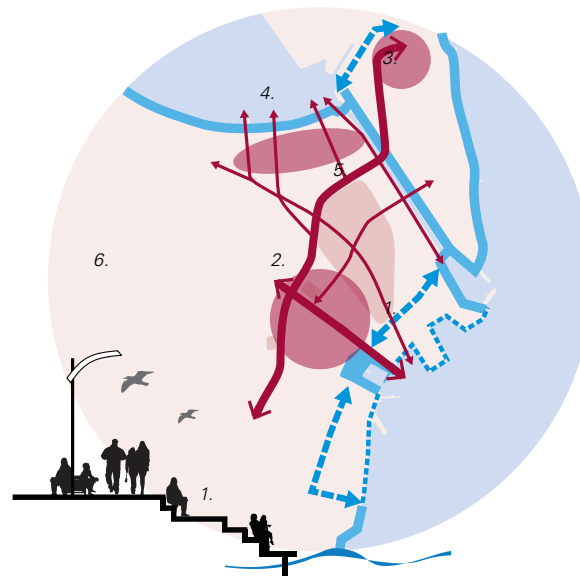
TILLGÄNGLIGA HÄRLIGHETER!



KOPPLA HORTEN SENTRUM TILL OMVÄRLDEN

En konkurrenskraftig kollektivtrafik för längre resor är viktigt för att på sikt styrka Horten som turist-, pendel- och företagsby. Gör det lättare att nå Horten sentrum genom att styrka strategiska förbindelser till arbete, utbildning och omvärlden.

- Prioritera bussturer till Skoppum som är synkroniserade med tågtiderna för att öka Horten som attraktiv och hållbar pendelby.
- Prioritera direkta bussturer till Torp flygplats så att Horten kommer närmare Norge och Europa och ökar sin attraktivitet som turistby och internationell företagsby.
- Etablera strategiska cykelvägar för dagspendling mellan boligområden runt Horten och stora arbetsplatser.

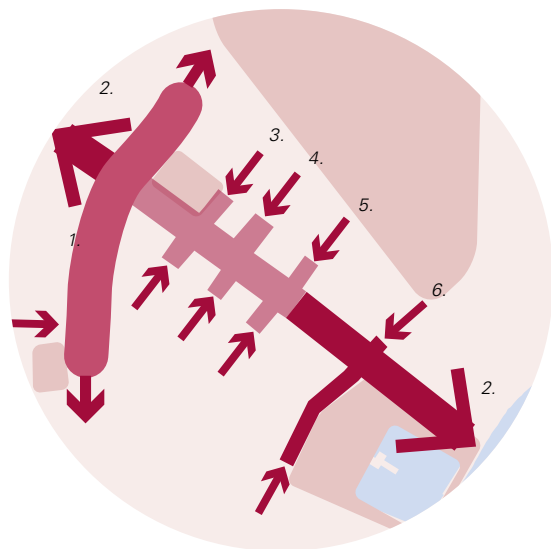


1. Kuststi
2. Sentrum
3. KJV
4. Indre havn
5. Lystlunden
6. Braarudsåsen friluftsliv

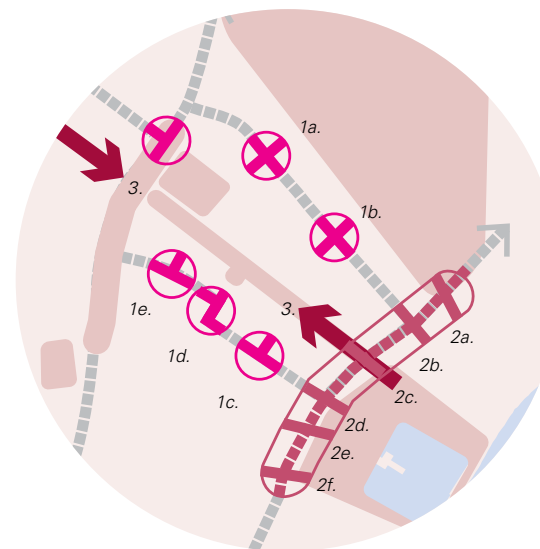
KNYT SENTRUM TILL REKREATION OG KUST

Förbättrade kopplingar till rekreative destinationer i og omkring Horten sentrum minskar de opplevda avstandene og gjør det mulig for flere innbyggere og turister å ta del av hærighetene i området.

- Ha som mål att på sikt kunna erbjuda 40 km kontinuerlig og tillgänglig kuststi. Så länge industrier blockerar möjlighetene for å røre sig utmed kysten så skapa en alternativ kuststi med attraktive gång og cykelförbindelser langs med hela Strandpromenaden.
- Etablera gång- og cykelförbindelser med tydelig skyltning og belysning till de viktigaste rekreasjonsområdene i Horten. Ha extra stort fokus på gång- og cykelförbindelser mellom sentrum og Karljohansvern gjennom att styrka den historiske axelen via Storgata og skapa nye kopplingar gjennom Lystlunden og över kanalen.
- Prioritera gång- og cykelförbindelsene från kust till kust gjennom fokus på kopplingar mellom gjesthavna og fyllinga - sentrum - Indre havenbyn



1. Miljögata - Storgata
2. Förlängning i norr och söder - Apotekergata
3. Vognmannsgata
4. Langgata
5. Teatergata
6. Strandpromenaden



1. Prioriterare övergångsställen
 - a. Skipperg./Vognmannsg.
 - b. Skipperg./Teaterg.
 - c. Nordre Engg./Teatergata
 - d. Nordre Engg./Langgata
 - e. Nordre Engg./Vognmannsg.
2. Trafikdämpning - Strandpromenaden
 - a. Strandpr./Lystlunden
 - b. Strandpr./Skipperg.
 - c. Strandpr./Apotekerg.
 - d. Strandpr./Nordre Engg.
 - e. Strandpr./Søndre Engg.
 - f. Strandpr./Ferjegata
3. Entréer Apotekergata

STÄRK HUVUDSTRÅK OCH FÖRBÄTTRA ANKOMSTPUNKTER

Att kunna välja olika vägar för att röra sig genom centrum som gående och cyklist berikar upplevelsen och uppmuntrar människor att uppehålla sig en längre tid i sentrumområdet. Stärk och bygg vidare på existerande strategiska förbindelser och skapa ett mer sammanhängande nätverk.

- Stärk Storgatan genom att etablera en miljögata.
- Dämpa hastigheten längs Strandpromenaden när den når Gjestehavna för att skapa bättre möjligheter att korsa vägen ned till vattnet.
- Förläng Apotekergatan ner till vattnet och upp mot Brårudåsen.
- Stärk ankomstpunkterna till Apotekergata så att gatan går från en linjär gata till att även inkludera en bit på tvärgatorna så att sentrum möter besökare tidigare och inviterar folk in.

BRYT BARRIÄRERNA RUNT SENTRUM

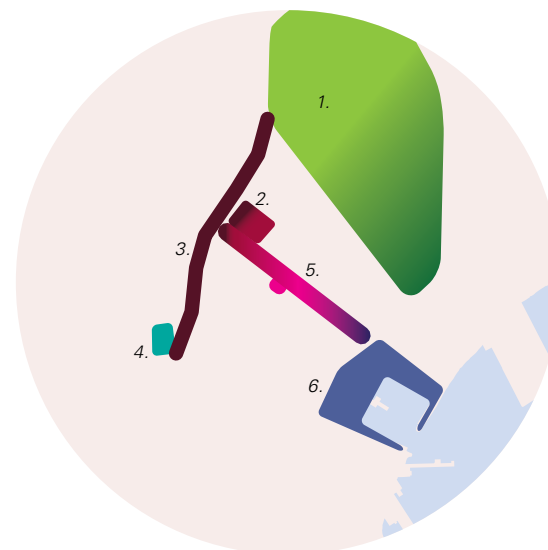
Ett sammanhängande och attraktivt gångnätverk minskar de upplevda avstånden mellan destinationer i sentrum. Låt vägarna runt sentrum utvecklas från vej till bygata. Skapa en utformning som visar att fotgängarna och cyklisterna har prioritet och så att hastigheten minskas genom att fokusera på generösa och tydliga fotgångarövergångar.

- Tydliggör existerande fotgångarövergångar över t.ex. Skippergata och placera dem i direkt gånglinje för fotgängarna. Komplettera med nya fotgångarövergångar vid prioriterade tvärförbindelser mellan Lystlunden, Apotekergata och Storgata.
- Etablera nya fotgångarövergångar som korsar Strandpromenaden och dämpar hastigheten.
- Skapa en mer varierad upplevelse och bryt långa siktlinjer genom att styrka tvärförbindelserna och kryssningspunkter med grönska och lys.

EN LYSTFYLLD & LEKENDE BY!



1. Gröna korridorer
a. Vognmannsgata
b. Teatergata
2. Förlängning Lystlunden



1. Lystlunden - Det gröna hjärtat
2. Torvet - Byens showroom
3. Storgata - Seven-eleven
4. Kulturkvartal 37 - Permanent temporärt
5. Apotekargata - Sekvens av upplevelser
6. Gjesthavna: Vattenrummet

SKAPA GRÖNA TVÄRFÖRBINDELSER GENOM SENTRUM

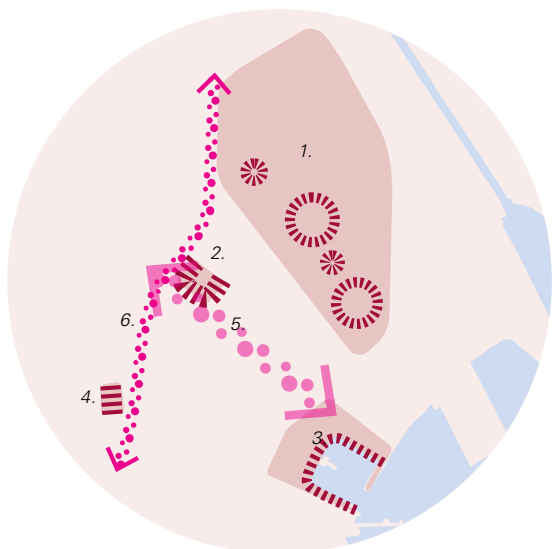
Grönska är en av de viktigaste faktorerna för om en plats upplevs som attraktiv för människor eller inte. Tillför grönska strategiskt i Hortens grå områden och låt grönskan infiltrera de urbana byrommene.

- Styrk förbindelserna från sentrum till gröna områden som Lystlunden, Karljohansvern och Braarudåsen genom bättre skyltning och information.
- Bind samman den gröna Hagebyn i söder med Lystlunden i norr. Gör Vognmannsgata och Teatergata till "gröna korridorer" i sentrum genom att införa gröna element, trädplantering och annan växtlighet. Fokusera insatser i korsningar så att det gröna upplevs på flera gator samtidigt.
- Möjliggör för en rekreativ förbindelse i framtiden från Lystlunden ned till vattnet.


STÄRK BYROMMENES INDIVIDUELLA KARAKTÄRER

För att skapa en upplevelserik by så bör byrommene utveckla egna starka identiteter som präglar utformning och användningen av rommene. Låt byrommene komplettera varandra samtidigt som alla offentliga platser ska erbjuda opholdsplatser och aktiviteter för barn.

- Låt utformningen och möbleringen stärka identiteten i byens olika byrom. Öka kontrasterna mellan platserna genom att använda olika färger, material och beständighet.
- Utveckla koncept och visioner för byrommene som stärker en mångfald av upplevelser i byen och riktar sig till många olika användare- programmering och utformning är en viktig del för hur en plats upplevs.



1. *Lystlunden; liggmöbler och pic-nic möbler*
2. *Torget; lekmöbler*
3. *Gjeshavna; solstolar och trädäck*
4. *Kulturkvartal 37; sociala möbler*
5. *Apotekergata; lekmöbler och konstmöbler*
6. *Storgata; färgglada lösa stolar*



MER GRATIS OPHOLD I SENTRUM

Sittplatser behövs för att skapa en demokratisk och välkomnande by. Möjligheten att stanna till och sätta sig ner är särskilt viktig för barn och äldre men alla har behov av att kunna sätta sig ned en stund utan att betala för detta. Tillför fler offentliga sittplatser med olika karaktär och användning i sentrum för att invitera fler att uppehålla sig och för att bjuda in fler användargrupper till sentrum och därmed skapa ett mer levande sentrum.

- Prioritera nya sittplatser längs Apotekergatan, i Lystlunden, på Torget och Kulturkvartal 37.
- Etablera olika typer av sittplatser i byrommene; sociala sittplatser där man kan sitta fler och samtala, sittplatser med bord för att kunna ha möten, studera och äta medtagen mat och sittplatser för vila och avslappning
- Låt sittplatserna också fylla andra funktioner; lekmöjligheter för barn, storytelling om Horten, wayfinding, grönska.

LEVANDE BYROM ÄVEN UTAN FOLKLIV

Möblera och inred de offentliga rommene med bänkar, belysning, byelement och konstverk som "individer" så att rommene upplevs levande och intressanta även de stunder då få människor vistas i sentrum.

- Låt lokala konstnärer och andra aktörer utforma unika sittplatser längs Apotekergatan och Torget sponsrade av butiksägare och gårdsägare.
- Skapa ett ljusprogram för att levandegöra Horten de mörka tiderna om kvällen och öka tryggheten. Ljussätt Hortens vackra träd och byggnader hela året.
- Låt byromselementen berätta en historia om Horten och ge upplevelser och information, inte bara ophold.

FÖR ALLA - AV ALLA!



LÅT FUNKTIONERNA SPILLA UT OCH AKTIVERA BYROMMENE

Bebyggelsekanten är bylivets och byrommets ryggrad, det är här folk samlas och livet i rummet föds. En öppen och inviterande bebyggelsekant skapar variation och innebär tex att livet i byggnaden sätter sin identitet och prägel på platsen eller att det erbjuds aktiviteter och opholdsplatser i koppling till kanten.

- Skapa mini-mötesplatser där många människors vägar korsas naturligt som vid entréer till butiker, boliger och offentliga funktioner.
- Bejaka livet som finns kring vardagsfunktioner och placera dessa i centrum; servicefunktioner, skolor, rådhuset och andra folktäta destinationer.
- Skapa plats för funktioner att spela ut i det offentliga rummet och uppmuntra de privata att sätta ut bänkar utanför butiker, kontor och boliger.

SAMLA & KLUNGA AKTIVITETER

För att få ut så mycket som möjligt av bylivet är det viktigt att samla istället för att sprida ut aktiviteter. Genom att programmera platser med många olika aktiviteter ökar chansen för att attrahera en större mångfald av brukare och aktivera platsen under en större del av dygnet/året.

- Kombinera aktiviteter för olika användargrupper och lägg dem nära varandra, tex så att föräldrar har något att göra där barnen är och vice versa.
- Överlappa aktiviteter så att de aktiva områdena är levande längre, tex möjliggör för offentligheten att använda skolgårdar på kvällar och helger.
- Skapa aktivitetsklungor som blir till destinationer i sig själva.



FLER ATTRAKTIONER FÖR BARN OCH UNGA

Se barn och unga som en bylivsresurs som kan stärka Horten som en trygg och attraktiv by att bo och leva i. Om en by fungerar väl för barn fungerar den väl för alla. Synliggör och fira barn och ungas närvaro!

- Satsa på att skapa några större lekplatser med stark karaktär som fungerar som destinationer för barn och unga i hela Horten.
- Integrera lekmöjligheter på byens mötesplatser och huvudgator - där människor rör sig och vistas på.
- Planera in platser för paus med faciliteter som vattenposter och offentliga toaletter.



STÄRK EVENTBYEN HORTEN!

Festivaler, marknader, idrottsarrangemang, uppvisningar och folkmöten är tillfällen för boende och besökande att mötas och få en annorlunda upplevelse i Horten. Redan idag sker det riktigt mycket i centrum vilket kan bli en del av en positiv identitet för hela kommunen - när det sker något så sluter hortensborna upp!

- Profilera Horten som eventby där det händer nya saker genom att marknadsföra och lyfta fram det som redan sker idag.
- Skapa ett antal mindre arrangemang för det mörka vinterhalvåret som ger hortensborna något att se fram emot.
- Stöd initiativ från privatpersoner och organisationer genom att göra det enkelt att arrangera events.





IMPLEMENTERING BYROM

IMPLEMENTERING AV STRATEGIER FÖR
HORTENS BYRUM OG BYLIV

→ s. 46-71

DEN NÄRMASTE BYEN - BYROMMENES ROLL OCH KARAKTÄR



1. STORGATA - BYSTRÅKET

Hortens miljögata som är tillgänglig för alla. Alla trafikslag samsas om gaturummet och bilarna kör på fotgängarnas och cyklisternas premisser. Här finns mer plats till gatans aktörer att spela ut i gatan och prägla identiteten. Det är enkelt att stanna till, säga hej och mötas i gatan.

KARAKTÄR


Låg hastighet
Småskaligt
Hagebygrönska
Myllrande och färgglatt

2. KULTURKVARTAL 37 - KONSTANT TEMPORÄRT

En föränderlig, inkluderande och lekfull plats där det är enkelt att delta, bidra och testa ideer. Här finns kultur i alla dimensioner och något för alla åldrar. Öppet året runt.

KARAKTÄR

"Hellre något enkelt än ingenting alls"
Föränderligt
Enkelt och "rough"
Återbruk och "DIY"



Ett sammanhängande nätverk med byrom med tydliga karaktärer och identitet.



3. APOTEKERGATAN - DEN VARIERADE UPPLEVELSEN

Hortens gågata kopplar samman de viktigaste platserna i byn och erbjuder varierade upplevelser som leder ända ner mot vattnet. Fler offentliga sittplatser och opholdspladser med olika funktioner och unika uttryck.

KARAKTÄR

Länken till sjön
Lekfull
Inviterande
Aktiv



5. LYSTLUNDEN - BYNS GRÖNA HJÄRTA

Hortens stora gröna rom som är attraktivt och tryggt året om. Koncentrationer av aktiviteter skapar mötesplatser som destinationer och lämnar större gröna lugna rom för rekreation och promenader. Framtida skolgård för många elever.

KARAKTÄR

Grönt och skönt
Lugn och ro
Aktivitet och lek

4. GJESTEHAVNA - FOLKET TILL VATTNET

Etablera en sammanhängande kuststi genom centrum som kopplar samman existerande och nya aktivitets- och mötesplatser längs med kusten. Kommande bebyggelse skapar bymässiga stråk i nord-sydlig riktning kompletterat med förbättrade gång- och cykelförbindelser längs Strandpromaden binder samman by och vatten.

KARAKTÄR

Storslagen natur
Kontrastrukt
Blått och grönt
Rekreativt



6. TORGET - HORTENS SHOWROOM

En plattform för att visa hela Horten kommuns alla styrkor och kvaliteter; använd framtidsanda, teknologi och innovation genom utställningar och film som skapar en destination. Bättre kopplat till omgivande gator och en variation av platser, intima platser för samtal och lek, större ytor för fest och utställningar.

KARAKTÄR

Tradition och Framtid
Flexibelt
Intima kanter och öppna ytor






STORGATA



STORGATA - BYSTRÅKET

1. ETABLERA ETT STORGATA INTRESSESAMARBETE
2. ETABLERA MILJÖGATA "SHARED SPACE"
3. LÅT GATANS AKTÖRER FÅ MER PLATS PÅ GATAN OCH PRÄGLA IDENTITETEN

STORGATAN - BYSTRÅKET



MER AV HORTEN I HORTEN!

1. ETABLERA ETT STORGATAN GÅRDSEJERSAMARBETE

Skapa en felles vision og samarbeide på gatan gjennom att etablera ett Storgata gårdsejersamarbete. Ett samarbeide mellom gårdsejerne kan skapa synergier då individuelle insatser styrker ett større gemensamt mål for gatan, kostnader for forandringar og events delas og en overgripande identitet utvecklas og styrks.

En framgangsrik etablering kan attrahere fler og nye aktører att bidra till bylivet og byrommene i Horten sentrum.

TILLGÄNGLIGA HÄRLIGHETER

2. ETABLERA MILJÖGATA "SHARED SPACE"

Storgata har gode forutsættninger for att bli en miljøgata där fotgængere og cyklister prioriteras samtidigt som bilen fortsætt ge tilgængelighet. Hastigheten måste ske på de gåendes og cyklandes premisser.

Att skapa en shared space gata handlar mycket om utforming av gaturommet og belægning. En bruten kørlinje gør att bilar måste køre langsammere. Utrymmen som bildas kan anvendes for att ge mer plads for butikker, kontor og caféer. Belægning från kant till kant og elementer som sænker hastigheten. I shared space-området ska det alltid finnas en "sæker del" med tydelig avgrænsning for de som behøver extra trykghet, till eksempel barn, ældre eller personer visse funktionsnedsættninger.

FÖR ALLA - AV ALLA

3. LÅT GATANS AKTÖRER FÅ MER PLATS PÅ GATAN OCH PRÄGLA IDENTITETEN

Skapa utökade ytor utmed gatan där det finns forutsættninger for liv; caféer, restauranger eller butikker, kyrkan, klubbar etc. Stimulera og ge aktørerna möjlighet att bidra till livet og identiteten på Storgata. Bygg vidare på de befintliga initiativen utmed gatan med færgglada stolar utanför olika butikker og låt individuelle initiativ skapa en mångfald og færgstark opplevelse.



Referens: "Parklets" i San Fransisco. Privata aktörer förvandlar 2-3 parkeringsplatser till offentliga platser för ophold, möten och lek.



Aktivera och koppla innergårdarna till Storgatan. Komplettera de stora platserna med mötesplatser i en mer intim skala, f eks slik som Metodiskirkens bakgård.

Förstärk hagebyns närvaro med ytterligare grönska - utan at minska insynen och tillgängligheten från gatan, f eks slik som på Pizzanini.

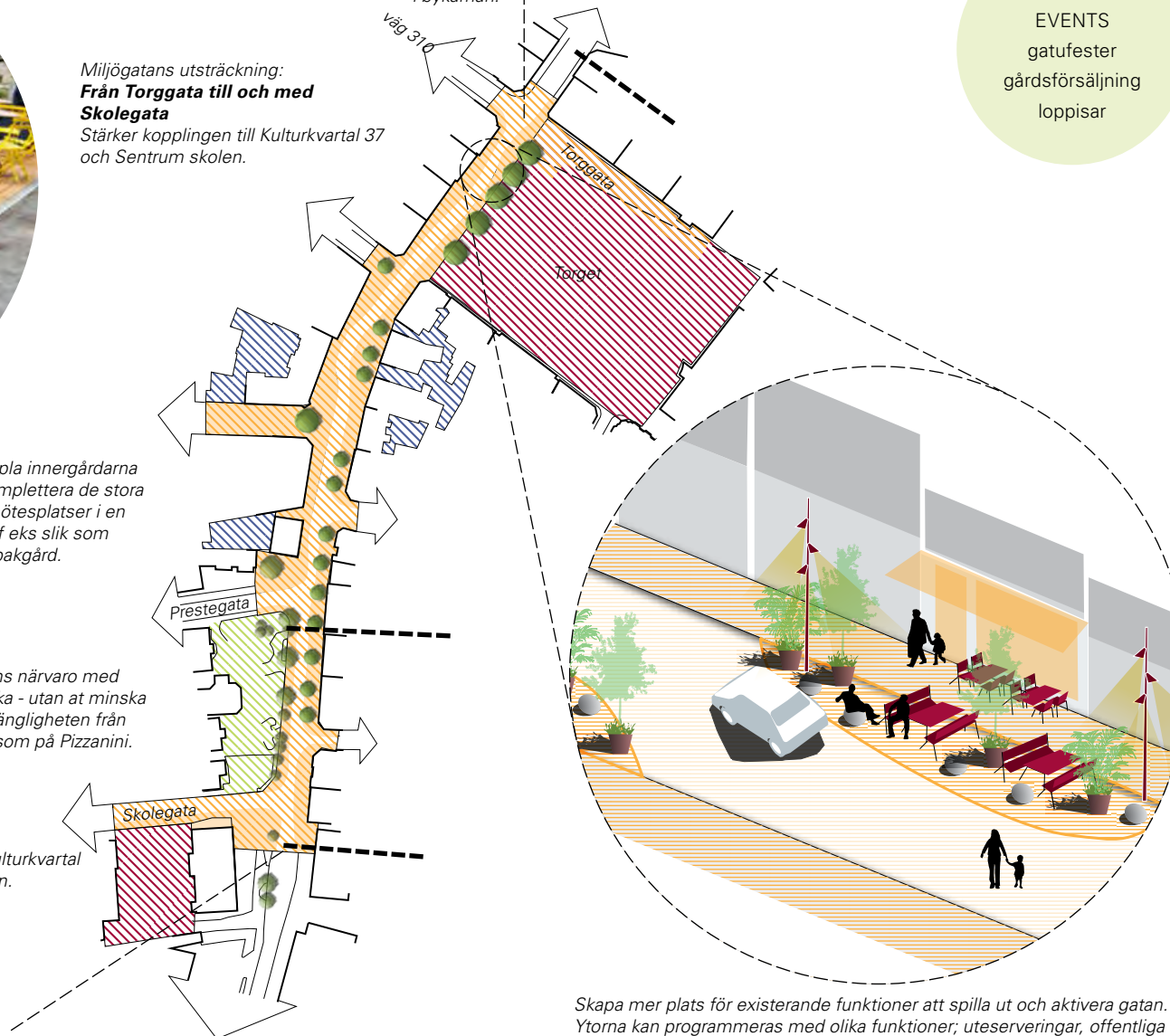
Stärk kopplingen til Kulturkvartal 37 och Sentrum skolen.

Markera start och slut på Miljögatan genom upphöjd och annan beläggning, avsmalnad körbana, speciell belysning och placering av byromselementer, tex blomsterkrukor.

Miljögatans utsträckning:
Från Torggata till och med Skolegata

Stärker kopplingen till Kulturkvartal 37 och Sentrum skolen.

Bearbeta korsningen Storgata och väg 310 genom att Storgata ges företräde och hastigheten på väg 310 dämpas. Det skall kännas att man kommer in i bykärnan.



FÖRSLAG PÅ
EVENTS
gatufester
gårdsförsäljning
loppisar

Skapa mer plats för existerande funktioner att spela ut och aktivera gatan. Ytorna kan programmeras med olika funktioner; uteserveringar, offentliga sittplatser, grönska, lek, konst. Hastigheten begränsas men gatan är fortsatt tillgänglig för bilar. Cyklisten prioriteras i gatan, gående kan korsa gatan fritt och bilen ger gående och cyklister företräde.



BIBLIOTEK

BIBLIOTEK

VEHERRÄSKEN

KÄFFE

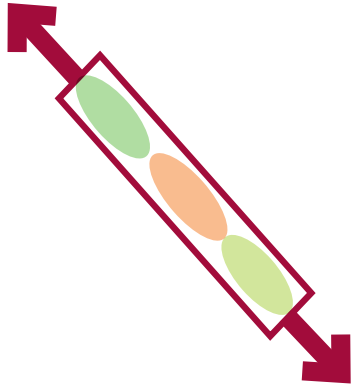
APOTEKERGATA

APOTEKERGATA - DEN VARIERADE UPPLEVELSEN

1. SKAPA EN SEKVEN AV VARIERANDE KARAKTÄR SOM LEDER NED TILL VATTNET
2. TILLFÖR OFFENTLIGA SITTPLATSER MED KARAKTÄR OCH FLERA FUNKTIONER LÄNGS HELA GATAN
3. SKAPA MINI-MÖTESPLATSER VID ENTREER MED SITTPLATSER OCH SOCIALA FUNKTIONER



APOTEKERGATA - DEN VARIERADE UPPLEVELSEN




MER AV HORTEN I HORTEN!

1. SKAPA EN SEKVENSS AV VARIERANDE KARAKTÄR SOM LEDER NED TILL VATTNET

Styrk gatan som en serie olika upplevelser och gatukaraktärer som leder ner till vattnet. Bygg vidare på existerande liv och identiteter längs gatan.

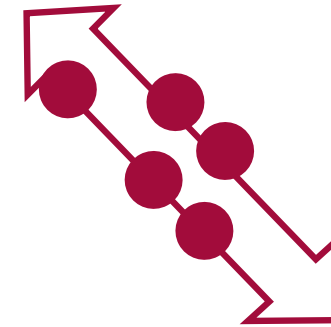
En aktiv och grön del i norr med handel och marknadspplatser som flyttas upp från Torget samt integrerade sittplatser och lekställen i slutningen ned mot Torget. Ett kommersiellt hjärta i mitten av gatan med mini-mötesplatser och aktiviteter utanför viktiga entréer. Den nedre delen blir länken till den blå byen. Hageby med kommersiella funktioner i hagerne leder bylivet vidare till Gjestehavna.



EN LYSTFYLLD & LEKENDE BY!

2. TILLFÖR OFFENTLIGA SITTPLATSER MED KARAKTÄR OCH FLERA FUNKTIONER

Möblera gatan med offentliga möbler med flera funktioner. Skapa platser för ophold längs med hela Apotekergata och vidare ner till Gjestehavna. Arbeta för att skapa en variation av opholdsplatser som unika "individer" med olika uttryck, färger, material och programmering. Genomför i samarbete med privata aktörer och lokala konstnärer. Möblerna hjälper till att aktivera gatan och ge gatan en starkare identitet året om. Integrera lekmöjligheter som inviterar barn och unga att uppehålla sig.



FÖR ALLA AV ALLA!

3. SKAPA MINI-MÖTESPLATSER VID ENTREER MED SITTPLATSER OCH SOCIALA FUNKTIONER

Skapa platser vid entréer längs gatan där många människor rör sig idag. Bilda en ny mötes- och aktivitetsplats vid Biblioteket med uteserveringar och utställningar från både Kommunhuset och biblioteket. Uppmuntra besökande till att uppehålla sig en stund på gatan innan och efter ett besök i något av Apotekergatas köpcenter. Vid mindre handelsföretagningar och verksamheter krävs endast lite plats för att placera en bänk eller sätta varor på display.



Förläng Apotekergatan på andra sidan Storgatan. Skapa en tydlig skyltning för gående och cyklister till och från sentrum mot Brårudåsen och andra destinationer utanför sentrum.



Skapa en ny mötes- och aktivitetsplats vid Biblioteket. Öppna biblioteksbyggnaden och kommunhuset och skapa plats till utomhusprogram och uteserveringar.



Referens: Melbourne konstprogram för byrom. Offentliga möbler som konstverk med flera funktioner som unika "individer" levande byrom även utan folkliv!



Skapa platser för barnen i sentrum- Gågatan är trygg för barn och unga att leka på och ta i anspråk.

DEL A

Tillför mer grönska och öppna upp mot torget. Integrera sittplatser i kanten mot Torget som vätter mot både gatan och parken. Flytta upp torghandel till gatan för att aktivera gatan.

DEL B

Tillför offentliga sittplatser med integrerade lekmöjligheter. Ge plats för flere att äta sin lunch tillsammans längs med den centrala delen.

DEL C

Skapa möjlighet för småhusbebyggelsen att bli omvandlade till smånärings med uteserveringar i hagerne mellan husen. Tillför grönska integrerat med sittplatser. Minske gatebredden og gi areal til bolighager med öppen karaktär.

Förläng Apotekergatan ända ner till havnen. Skapa breda övergångsställen med öpphöjd beläggning i direkt förlängning.

FÖRSLAG PÅ
EVENTS
Superlangdagen
Tematiska marknader
Bokens dag
Barnloppis

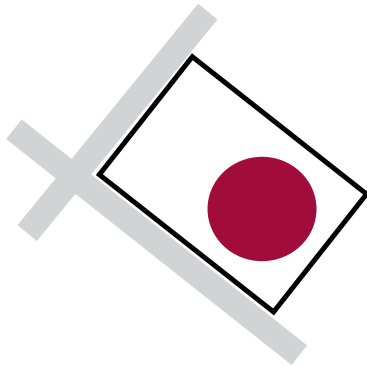


TORGET

TORGET - HELA HORTENS SHOWROOM

1. SYNLIGGÖR HELA HORTENS STYRKOR
2. STYRK FÖRBINDELSER MED APOTEKERGATA, STORGATA OCH LYSTLUNDEN
3. TA NER SKALAN - DELA IN, PROGRAMMERA OCH MÖBLERA

TORGET - HORTENS SHOWROOM

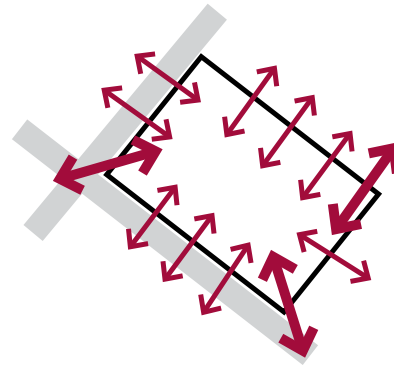


MER AV HORTEN I HORTEN!

1. SYNLIKGÖR HELA HORTENS STYRKOR

Torget är Hortens stora offentliga plats och ska vara en destination i sig. Hit ska hela Horten bjudas in och representeras. Gör Torget till ett showroom där besökare i centrum kan ta del av attraktioner och innovationer från hela regionen.

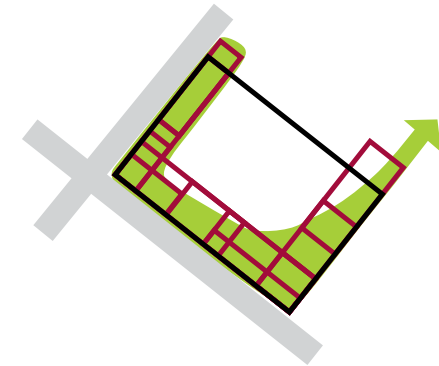
Detta kan ske i form av utomhusutställningar, en ny expo-paviljong eller en kombination av dessa. Visa innovativa framsteg och nyheter, Karljohansverns museer och konstnärer visas upp, vägvisning till turistmål och information kring Hortens alla events. Projicera film på fasaden - både spelfilm, konst och information.



TILLGÄNGLIGA HÄRLIGHETER!

2. STYRK FÖRBINDELSER MED APOTEKERGATAN, STORGATAN OCH LYSTLUNDEN

Minska barriäreffekten och utnyttja istället nivåförändringen till att skapa sittplatser och lekutrymmen i torgets ytterkanter. Gör det möjligt att röra sig mellan Torget och de omkringliggande gatorna på många olika ställen och sätt.



EN LYSTFYLLD & LEKENDE BY!

3. TA NER SKALAN - DELA IN, PROGRAMMERA OCH MÖBLERA

Skapa intima platser i mindre skala längs med kantzonen. Förläng den gröna karaktären från Lystlunden via Vognmannsgata in till torget. Det gröna kan hjälpa till att definiera platser med olika kvaliteter som komplement till det stora öppna rommet i mitten.

FÖRSLAG PÅ
EVENTS

Utomhusutställningar;
foto, innovation, nano-
teknologi, konst...
17:e maj firande
Snöskulpturtävlingar



a. Tillåt en flexibilitet på den stora ytan i mitten. Parkering med ökad grönska i den västra delen, tillfälliga och flyttbara element i den östra delen, Torgets nya "showroom".

b. Flexibel yta som kan rymma events och gröna parkeringsplatser beroende på behov

c. Låt Torggata bli en del av Torget där bilkörning är tillåten men underordnad gående.

Behåll möjlighet för busshållplats på Torgets norra sida mot Storgata för turer mot Indrös havneby och Karljohansvern

Skapa en förplats till biografen på Torget och projicera film på fasaden.

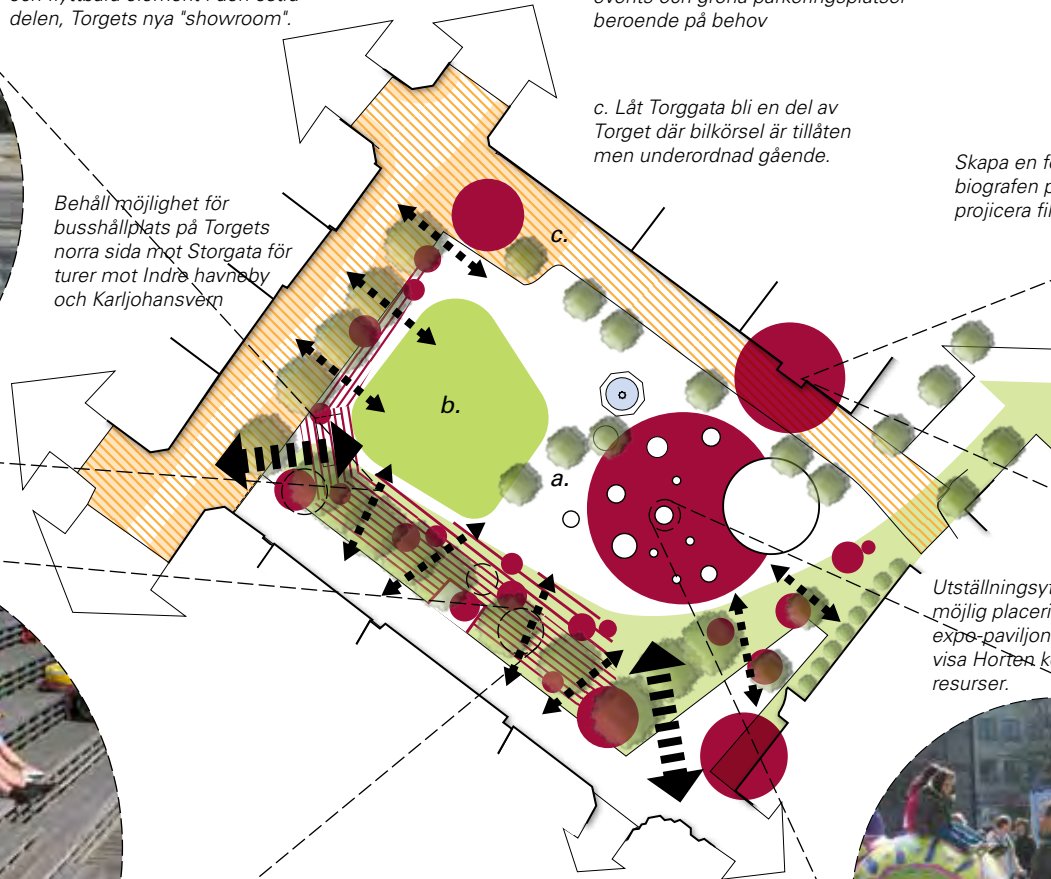
Integrera lekmöjligheter runt kanten på torget, rustchkanor, sittelement som manar till lek etc.



Utställningsyta och möjlig placering av en expo-paviljong för att visa Horten kommuns resurser.



Skapa små rom i rummet runt torgets kanter genom att arbeta med grönskan och topografin för både ophold och lek. Utnyttja nivåskillnaderna till uppehålle och skapa bättre kontakt med Apotekergata, Storgata och Stortorget. Erbjud många möjligheter att ta sig upp och ner mellan nivåerna. Omvandla barriären till en upplevelse i sig.



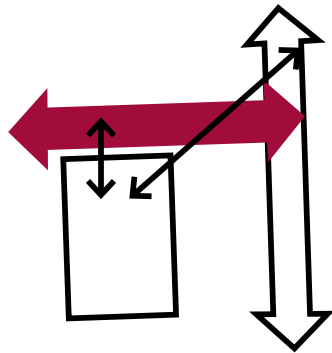


KULTURKVARTAL 37

KULTURKVARTAL 37 - KONSTANT TEMPORÄRT

1. SYNLI GGÖR OCH KOPPLA TILL STORGATAN
3. FÖRÄNDERLIGT OCH ENKELT
4. KULTUR FÖR ALLA ÅLDRAR, ÖPPET ÅRET RUNT

KULTURKVARTAL 37 - KONSTANT TEMPORÄRT




TILLGÄNGLIGA HÄRLIGHETER

1. SYNLIKGÖR OCH KOPPLA TILL STORGATAN

Stärk platsens närvaro och locka in folk från Storgata.

- Placera installationer/konstverk på gården som syns från Storgata.
- Utforma en markör på Storgata som signalerar att något händer här, som ger information och ett första intryck på vad som försiggår på platsen.
- Förläng med tiden shared space-området så att det även innefattar Skolegata.




EN LUSTFYLLD BY

2. BEJAKA DET FÖRÄNDERLIGA OCH ENKLA

Här ska det vara enkelt att komma igång, testa nya idéer och program i stor skala. Med enkla metoder och material kan platsen förändras över tid.

Genom att använda återvunna material och möbler i utformningen kan människor bidra på flera olika sätt - antingen genom att donera eller genom att hjälpa till att bygga/skapa nya kreationer.



FÖR ALLA - AV ALLA

3. ERBJUD KULTUR FÖR ALLA ÅLDRAR, ÖPPET ÅRET RUNT

Utnyttja dagnaden och kreativiteten som finns på platsen idag ; Kulturskolen, Sentrum skolen och alla arrangemang och föreningar på Kulturhuset. Kulturkvartalet ska vara en plats för:

- Olika typer av deltagande - aktiv eller titta på när andra gör något, komma ensam eller arbeta som grupp.
- Olika typer av aktiviteter - kreativa, sport, underhållning, samtal, utbildning, kontemplation.
- Olika åldersgrupper och förutsättningar - barn, unga, äldre.

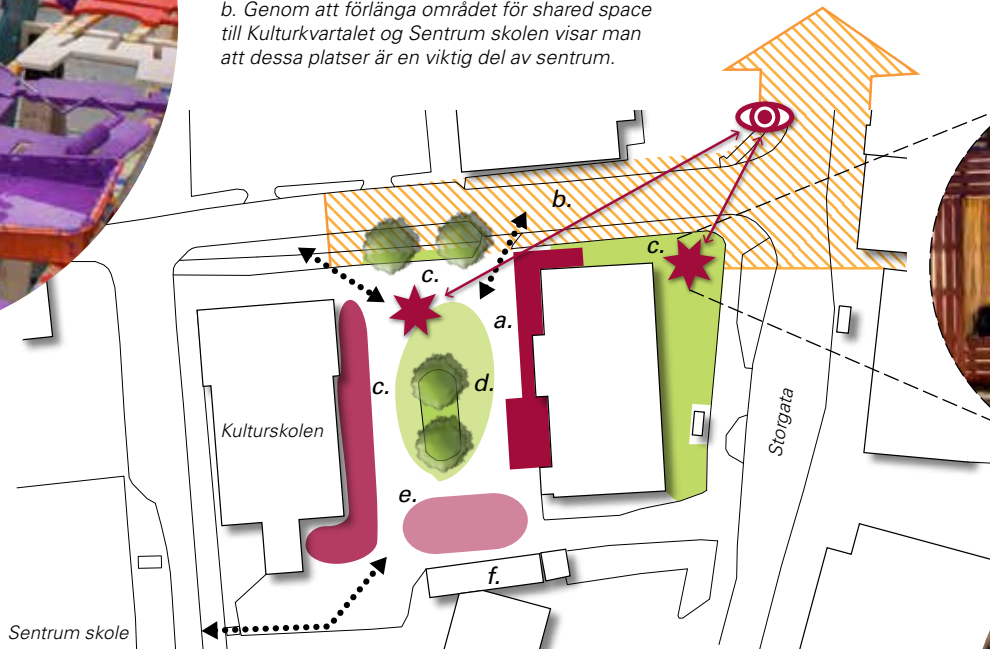


Referens: Brugerinddragelse i forbindelse med projektet Artplace af Rebar i Washington DC.

a. Ett kontinuerligt trädäck utmed byggnaden för uteserving, offentliga sittplatser och en scen. På trädäcket kan placeras sittkuddar och trädäcket fungerar också som sittkant mot torget.

b. Genom att förlänga området för shared space till Kulturkvartalet och Sentrum skolen visar man att dessa platser är en viktig del av sentrum.

c. Synliggör torget. Markör i Storgatan som på håll signalerar att något händer här. På markören finns information och program kring vad som händer på platsen och i byggnaderna runtomkring. Installationer på torget som syns ner mot Storgata.



c. Kulturskolen programmerar och ger liv år kantzonen framför sin byggnad.

d. Platsens gröna hjärta med möjlighet att sitta på gräset och tillfälligt placera ut stolar när det är uppträdanden på scenen. Kluster av offentliga pic-nic bord med parasoller som möjliggör att man kan studera, hålla möten och äta tillsammans.

e. I söder finns plats för olika fysiska aktiviteter som bjuder in till en annan användning av platsen.

f. Skjulet kan användas till flera funktioner; folk kan donera använda möbler och annat till platsen. Skyddad plats för utställningar.



Referens: "Återskapa" i Malmö. Plads för kreativa workshops med genbrug av material. www.aterskapamalmö.se

FÖRSLAG PÅ
EVENTS
Musikfestival
Vernissager
Dugnadsevents
Kultur workshops




GJESTEHAVNA

GJESTEHAVNA - FOLKET TILL VATTNET

1. BYGG BYN NED TILL VATTNET
2. KONTINUERLIG FÖRBINDELSE OCH KOPPLINGAR TILL SENTRUM
3. VATTENAKTIVITETER - NYTT BADEANLÄGG VID STRANDPARKEN



GJESTEHAVNA - FOLKET TILL VATTNET

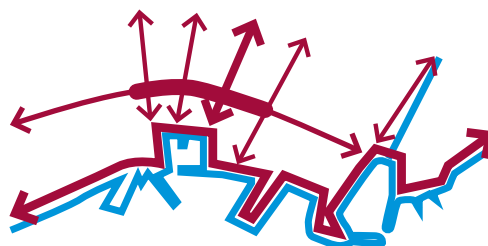


MER AV HORTEN I HORTEN!

1. BYGG BYN NED TILL VATTNET

Koppla byn till vattnet genom ny bebyggelse och en aktiv bykant som vänder sig mot sjön. Den nya bebyggelsen kan hjälpa till att forma nya attraktiva byrum och ta ner skalan på hamnområdet, skydda för vind och minska det upplevda avståndet mellan sentrum och sjön.

I väntan på utveckling, bygg paviljonger mellan centrum och gjestehavnen för att aktivera området och förlängninga apotekargata och nordre enggata. Tilltag som skapar mindre intima rom och aktiviteter.



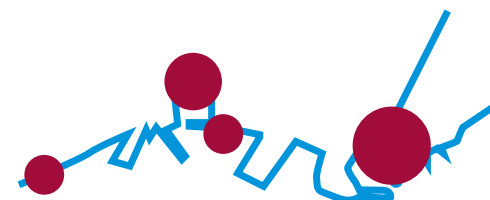
TILLGÄNGLIGA HÄRLIGHETER!

2. KONTINUERLIG FÖRBINDELSE OCH KOPPLINGAR TILL SENTRUM

- Minska barriäreffekten av Strandpromenaden genom att stärka förbindelser på tvärs - skapa fler och tydliga övergångsställen. Gör området mellan Ferjegata och Skippergata till en upphöjd gata, "slowzone", med bykaraktär istället för trafikledsutformning.

- Uppgradera Strandpromenaden så att den blir en attraktiv väg för gående och cyklister som kopplar sig på det nya cykelstråket längs gamla järnvägen. På sikt kan en rekreativ kuststi löpa utmed hela Hortens kust, från Strandparken via Karljohanvern och vidare förbi indre havnen

- Skapa en koppling utmed den södra stranden av kanalen.



FÖR ALLA AV ALLA!

3. NODER MED VATTENAKTIVITETER - NYTT BADEANLÄGG VID STRANDPARKEN

För att sjöfronten ska aktiveras och bli en del av Horten sentrum behövs destinationer utmed kuststin för alla åldrar som pärlor längs promenaden. Etablera ett urbant badeanlägg i förlängningen av sentrum och vattenaktiviteter som kompletterar utbudet i sentrum. Utnyttja den exceptionella utsikten, öppenheten och solmöjligheter.



På kort sikt kan ankomsten till Horten förbättras genom att aktivera HAC-tomten och dess kanter. Här kan det till exempel finnas information och bilder från pågående projekt i sentrum, viktiga destinationer, träd och grönt.



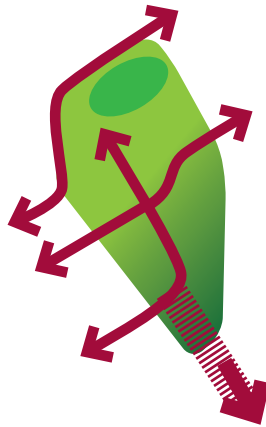
LYSTLUNDEN

LYSTLUNDEN - BYENS GRÖNA HJÄRTA

1. TYDLIGGÖR KOPPLINGAR TILL SENTRUM, SKOLA, BUSS & VATTNET
2. BELYSNING SOM LEDER VÄGEN
3. SKAPA KLUSTER AV AKTIVITETER I ETT FÅTAL NODER



LYSTLUNDEN - BYENS GRÖNA HJÄRTA



TILLGÄNGLIGA HÄRLIGHETER

1. TYDLIGGÖR KOPPLINGAR TILL OCH GENOM PARKEN

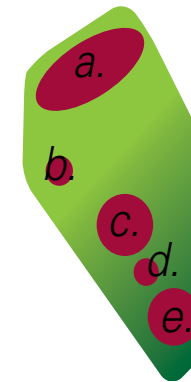
- Skapa gröna kopplingar till centrum på Vognmannsgata och Teatergata som minskar det upplevda avståndet till Lystlunden. Tydliga och breda övergångsställen över Skippergata som signalerar att gående prioriteras bryter trafikledutformningen och den gröna identiteten stärks.
- Etablera en trygg och tydlig förbindelse genom parken från busshållplatsen mot skolan och förbindelser genom sportparken mot kanalen.
- Skapa möjligheter att på sikt förlänga Lystlunden och sportaktiviteter ner mot vattnet.



EN LUSTFYLLD BY

2. TILLGÄNGLIG I ALLA VÄDER, UNDER HELA DYGNET OCH ÅRET

Lystlunden ska vara Hortens gröna hjärta hela året. Detta kräver att sittplatser, funktioner och gångstråk ska fungera under alla årstider, väderförhållanden och tider på dygnet. Gångstråk, med speciellt fokus på kopplingar till den nya skolan, ska vara ordentligt belysta. Utöver detta kan belysning av träden hjälpa till att skapa inbjudande rom under årets mörka månader och en tryggare mer upplevelserik park. Det bör finnas opholdsplatser även när det regnar eller är kallt och för olika typer av ophold; sitta, ligga ner, ensam eller i grupp. Flyttbara stolar ger personer en större valfrihet att finna sin egen plats i parken där solen finns. Programmera parken så att det finns saker att göra och titta på under hela året.



FÖR ALLA - AV ALLA

3. SKAPA KLUSTER AV AKTIVITETER I ETT FÅTAL NODER

- Samla framför att sprida ut. Skapa både lugna och aktiva platser i Lystlunden.
- a. Plats för ny videregående skole tätt sammankopplat med Lystlunden.
 - b. Fokus på ophold, vila, slappna av, mata ankor, hygge, liggstolar.
 - c. Den stora samlingsplatsen i parken för möten, scen med eventprogram.
 - d. Lek och rörelse för barn bland träden.
 - e. Skatebana kombinerat med aktivitetsområde för alla åldrar. Sittplatser med bord för pic-nic och opholdsplatser för dem som ser på.



b. Fokus på ophold, vila, slappna av, mata ankor, hygge, liggstolar, free wi-fi...



Stråken genom parken bör bli tydliggjorda under både dag och kväll och även på vintern med hjälp av belysningselement och markeringer som sticker ut visuellt.



e. Skatebana kombinerat med aktivitetsområde för alla åldrar.



Gör det möjligt att korså Strandpromenaden i strategiska lägen

c. Den stora samlingsplatsen i parken för möten, scen med eventprogram.

d. Lek och rörelse för barn bland träden.

- FÖRSLAG PÅ
EVENTS
- Skatetävlingar
 - Botanik- och trädgårdsutställningar
 - Musik- och teater arrangemang

PROCESS & PRIORITERINGAR

TIDEN SOM ETT STRATEGISKT REDSKAP - DELMÅL SKAPAR MÅNGA SEGRAR

Hur projekt och initiativ skall prioriteras är alltid ett dilemma. Gärna vill man att allt ska ske nu. Men vissa projekt kräver längre planering och större involvering än andra projekt som kan gå igång väldigt snart. Genom att placera initiativ och projekt i förhållande till varandra tidsmässigt kan man se hur de kan samverka och skapa synergier. Viktiga händelser som tex valår eller kulturhuvudby placeras in för att kunna koordineras med andra initiativ. Handlingsplanen är ett redskap där projekt och initiativ kan flyttas fram och tillbaka i tiden och som kan användas som en gemensam plattform för dialog mellan tjänstemän och politiker, kommunens olika avdelningar, byens aktörer och intressenter.

BÅDE "SOFTWARE" OCH "HARDWARE"

För att förankra förändringsprocesser behövs både fysiska och icke-fysiska initiativ. De går ofta hand i hand. "Software" är tex etablering av ett nätverk, en samarbetsgrupp, dialogmöten eller kampanjer och arrangemang. Denna delen behöver planeras in och få en budget precis som det som vi kallar "hardware" dvs de fysiska tilltag som ny möblering, infrastruktur eller byggnader.

Hur prioriterar vi? Kan vi skapa synergi mellan olika initiativ och projekt? Vad gör vi redan nu för att skapa intresse och engagemang hos flera?



FYRA SUCCÉFAKTORER:

1. HÅLL PÅ VISIONEN OCH KVALITETS-AMBITIONERNA

Avsett tid för att kunna följa upp på ambitionerna och utse någon som har kompetens att ta ett övergripande ansvar för att alla involverade parter uppfyller kvalitetsambitionerna för projektet och som kan hjälpa till att prioritera och kompromissa så att visionen bibehålls.

2. EXPERTIS OCH KONTINUITET

Det behövs faglig kompetens både internt och externt för att nå ambitionerna och få den önskade effekten av initiativet. Politiker måste prioritera framdrift och kvalitet genom att säkra resurser och fagkompetens som kan följa hela projektets liv- från vision till genomförande och genom att sätta mål som är oavhängigt politiskt styre.

3. SAMARBETE MELLAN DET PRIVATA OCH DET OFFENTLIGA

Drømmen om Horten är ett Horten som skapas av både det privata och det offentliga. Ett stärkt samarbete är en förutsättning. Horten AS vil være en mulig privat tilrettelegger og samarbeidsforum.

4. TVÄRFAGLIGT SAMARBETE INTERNT

Organisering og tverrfaglig samarbeid internt i kommunens organisasjon er en suksessfaktor. Kommunen må være pådriver, tilrettelegger og fasilitator.

STORGATA

STRAKKSTILLTAG PÅ
KULTURKVARTALET

KULTURKVARTAL 37

APOTEKERGATA

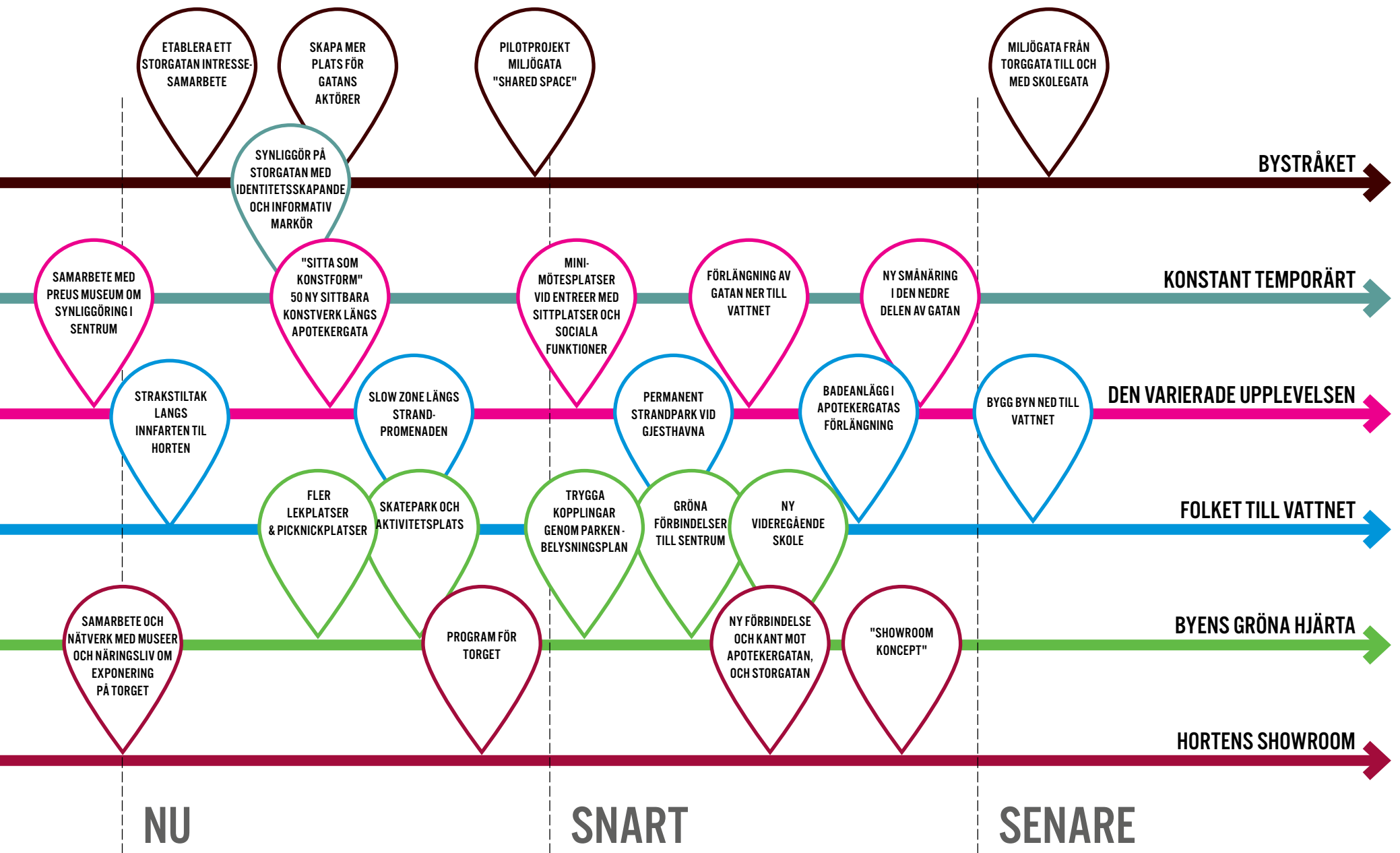
STRAKKSTILLTAG I
GJESTHAVNA

GJESTHAVNA

LEKPLATS I
LYSTLUNDEN

LYSTLUNDEN

TORGET



TÄNK LÅNGSIKTIGT MEN STARTA NU!

MINDRE SNACK OCH MERA AKTION

Det är viktigt med tydliga visioner som gör att man kan agera snabbt och fånga möjligheterna när dom kommer. Istället för att diskutera och planera för en förändring på lång sikt kan idéer och enskilda aspekter ur ett projekt testas av i ett tidigt skede som kopplas till långsiktiga strategier. Det skall vara lätt att agera och pröva sig fram! Med en öppen och modig attityd kan även negativa resultat användas till att förbättra resultaten på sikt. **Planera och avsätt budget för 1-2 strakstilltag per år.**

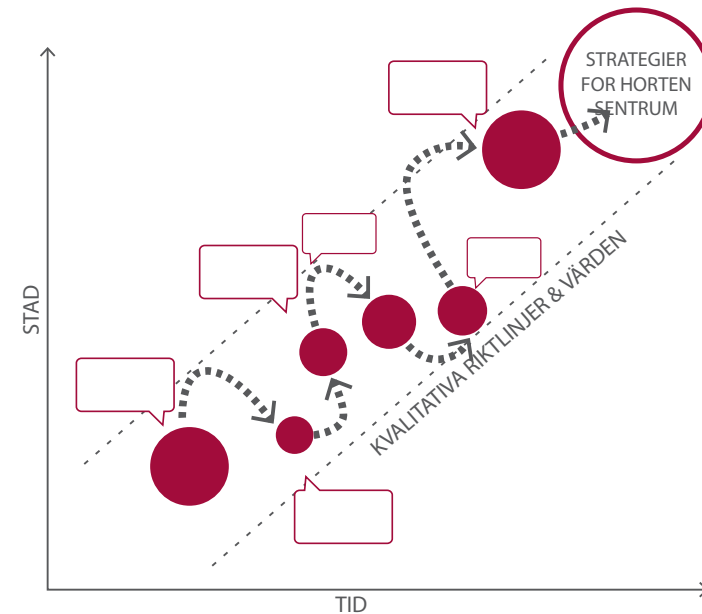
DIALOGBASERAD TESTARENA

Det finns många behov och önskemål om hur byen ska utvecklas, och hur platser och gator ska utformas. Det kan vara svårt att nå alla målgrupper i byen för att diskutera framtida förändringar och visioner på ett konkret och lättförståligt sätt. Genom att främja en mer undersökande och försöksbaserad process och våga pröva saker i full skala ute i byen, tex genom strakstilltag, kan viktiga synpunkter och input fås från både invånare och aktörer i tidigt skede. Dessutom kan konkreta analyser göras före och efter tillfälliga projekt, tex genom att analysera flöden, aktiviteter och attityder, och därmed skapa ett bättre underlag för långsiktiga projekt.

MARKNADSFÖR OCH FIRA

Arbeta för att synliggöra och marknadsföra projekt som genomförs i Horten så att upplevelsen går från att det aldrig sker något till att Horten är på väg framåt! Använd press och digitala medier för att sprida information och kommunicera förändringsarbeten till allmänheten tex med en "Horten på gång-app". Summera året som gått för att få folk att minnas det positiva som sker.

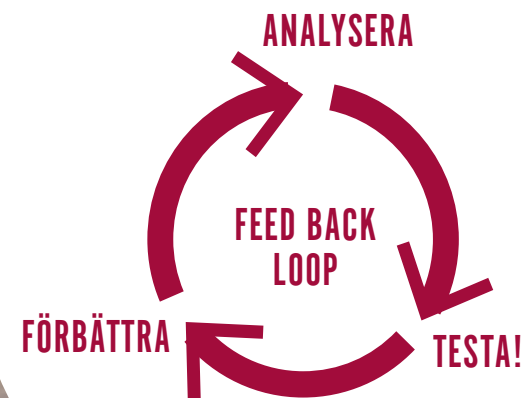
Bli bättre på att tillgängliggöra projekt och begeistra allmänheten genom att kärnfullt beskriva framtidsvisioner med tex collage och digital media. Kommunicera projekt på ett sådant sätt att medborgare önskar sig förändring och i större utsträckning vill vara delaktiga. Ett mål är att kunna engagera och knyta medborgare och aktörer till projektet tidigt i skedet.



En robust och flexibel process

Istället för att ha ett färdigt resultat som mål för byutvecklingen så kan en mer flexibel och robust process skapas genom att ha en tydlig gemensam vision och målbild med kvalitativa riktlinjer som styrredskap. En process som skapar utrymme för olika svar på samma fråga och som gör att man lättare kan fånga upp de initiativ som ligger i linje med visionen.





Våga testa - en lärande process

Effekterna före och efter testprojekt och strakkstiltag kan undersökas och dokumenteras. Både de faktiska konsekvenserna som tex förändringar i flöden, folkliv, trafiksäkerhet och handel samt upplevelsen av förändringarna i form av attityundersökningar. Då fungerar de midlertidiga tilltagen både som en utredning och ett dialogredskap. Baserat på lärdomar av projekten kan ett bättre underlag för beslut om långsiktiga och stora investeringar göras. Strakkstiltag och testprojekt är ett sätt att visa att det sker något även med långsiktiga planer och processer.



STARTA NU...



...MEN TÄNK
LÅNGSIKTIGT!

Gl. Kongevej 1, 4.tv · DK-1610 København V
Tel: +45 32 950 951 · Fax: +45 32 950 958
mail@gehlarchitects.dk · www.gehlarchitects.dk

